САОБРАЋАЈНИ ИНСТИТУТ ЦИП д.о.о.
11000 БЕОГРАД, НЕМАЊИНА 6/IV
тел: 011/3618-134, факс: 011/3618-324,
web site: www.sicip.co.rs
CHINA RAILWAY DESIGN CORPORATION
КОСТЕ РАЦИНА 16б, 11000 БЕОГРАД

2/12.1.1 НАСЛОВНА СТРАНА

2/12.1 КАБЛОВСКА ТРАСА ЗА ПРУЖНЕ ТК КАБЛОВЕ - деоница Нови Сад (укључиво) - Руменка (укључиво)

Инвеститор:	„Инфраструктура Железнице Србије“ а.д. Немањина 6/4, Београд
Наручилац:	Конзорцијум фирми: China Railway International Corporation Ltd. (CRIC) China Communication Construction Company Ltd. (CCCC)
Објекат:	Пруга Београд - Суботица државна граница (Келебија), **ДЕОНИЦА ПРУГЕ НОВИ САД - СУБОТИЦА - ДРЖАВНА ГРАНИЦА (КЕЛЕБИЈА),** у Новом Саду, Кисачу, Степановићеву, Змајеву, Врбасу, Ловћенцу, Малом Иђошу, Бачкој Тополи, Жеднику, Наумовићеву и Суботици, К.О. Нови Сад I, К.О. Нови Сад IV, К.О. Кисач, К.О. Руменка, К.О. Степановићево, К.О. Ченеј, К.О. Бачко Добро Поље, К.О. Врбас, К.О. Врбас - град, К.О. Змајево, К.О. Куцура, К.О. Ловћенац, К.О. Мали Иђош, К.О. Фекетић, К.О. Бачка Топола, К.О. Бачка Топола - Град, К.О. Мали Београд, К.О. Биково, К.О. Доњи Град, К.О. Жедник, К.О. Нови Град, К.О. Палић, К.О. Стари Град, на катастарским парцелама према списку приложеном у Главној свесци
Врста техничке документације:	**ПЗИ -** Пројекат за извођење
Назив и ознака дела пројекта:	**2/12.1 КАБЛОВСКА ТРАСА ЗА ПРУЖНЕ ТК КАБЛОВЕ - деоница Нови Сад (укључиво) - Руменка (укључиво)**
За грађење / извођење радова:	нова градња
Пројектант:	Саобраћајни институт ЦИП, д.о.о. Немањина 6/ IV, Београд 351-02-03602/2020-09
Одговорно лице пројектанта:	Генерални директор: Милутин Игњатовић, дипл. инж.
Потпис:	Milutin Ignjatović 226692666-01 04943710139 Digitally signed by Milutin Ignjatović 226692666-01049437 10139 Date: 2022.02.28 16:14:20 +01'00'
Одговорни пројектант:	Александра Митић, дипл. инж. грађ. Лиценца број: 315 L487 12
Потпис:	Aleksandra Mitić Digitally signed by Aleksandra Mitić Date: 2022.02.23 13:21:08 +01'00'
Број дела пројекта:	2020-250-САО-2/12.1
Место и датум:	Београд, Фебруар 2022.год.

2/12.1.2. САДРЖАЈ

2/12.1 Кабловска траса за пружне ТК каблове

- деоница Нови Сад (укључиво) - Руменка (укључиво)

2/12.1.1.	Насловна страна	
2/12.1.2.	Садржај	
2/12.1.3.	Решење о одређивању одговорног пројектанта	
2/12.1.4.	Изјава одговорног пројектанта	
2/12.1.5.	Текстуална документација	
2/12.1.5.1.	Технички опис	
2/12.1.5.2.	Технички услови	
2/12.1.6.	Нумеричка документација	
2/12.1.6.1.	Доказнице количина	
2/12.1.6.2.	Предмер и предрачун	
2/12.1.7.	Графичка документација	
	1.1. Ситуациони план км 76+243.66 - км 77+411.09	1:1000
	1.2. Ситуациони план км 77+500.00 - км 79+500.00	1:1000
	1.3. Ситуациони план км 79+500.00 - км 81+000.00	1:1000
	1.4. Ситуациони план км 81+000.00 - км 82+900.00	1:1000
	1.5. Ситуациони план км 82+900.00 - км 84+700.00	1:1000
	1.6. Ситуација прикључна пруга Сомбор	1:1000
	1.7. Ситуација прикључна пруга Тител	1:1000
	2. Типски попречни профил	1:100
	2.1 Подужни профил ТККО1-ТККО2-ТККО3 са детаљима	1:100/1:20
	2.2 Подужни профил ТККО4-ТККО5 са детаљима	1:100/1:20
	2.3 Подужни профил ТККО6-ТККО7 са детаљима	1:100/1:20
	2.4 Подужни профил ТККО8-ТККО9 са детаљима	1:100/1:20
	2.5 Подужни профил ТККО10-ТККО11 са детаљима	1:100/1:20
	2.6 Подужни профил ТККО12-ТККО13 са детаљима	1:100/1:20
	2.7 Подужни профил ТККО14-ТККО15 са детаљима	1:100/1:20
	2.8 Подужни профил ТККО16-ТККО17 са детаљима	1:100/1:20
	2.9 Подужни профил ТККО18-ТККО19 са детаљима	1:100/1:20
	2.10 Подужни профил ТККО20-ТККО21 са детаљима	1:100/1:20
	2.11 Подужни профил ТККО22-ТККО23 иТККО24-ТККО25 са детаљима	1:100/1:20
	3. Монтажне станичне каналете	1:100

	4.	Монтажне пружне каналете	1:100
	5.	Монтажне проширене станичне каналете	1:100
	6.	Монтажне проширене пружне каналете	1:100
	7.	План оплате и арматуре обилазне пружне каналете	1:100
	8.	План оплате и арматуре обилазне станичне каналете	1:100

2/12.1.3 РЕШЕЊЕ О ОДРЕЂИВАЊУ ОДГОВОРНОГ ПРОЈЕКТАНТА

На основу Члана 128, Закона о планирању и изградњи ("Службени гласник РС", бр. 72/09, 81/09-исправка, 64/10- одлука УС, 24/11, 121/12, 42/13-одлука УС, 50/13-одлука УС, 98/13-одлука УС, 132/14, 145/14, 83/18, 31/19, 37/19 - др.закон, 9/20 и 52/21) и одредби Правилника о садржини, начину и поступку израде и начину вршења контроле техничке документације према класи и намени објеката ("Службени гласник РС", бр. 73/2019) као:

О Д Г О В О Р Н И П Р О Ј Е К Т А Н Т

за израду **2/12.1 КАБЛОВСКА ТРАСА ЗА ПРУЖНЕ ТК КАБЛОВЕ - деоница Нови Сад (укључиво) - Руменка (укључиво)** који је део ПЗИ - Пројекта за извођење за изградњу пруге Београд - Суботица државна граница (Келебија), **ДЕОНИЦА ПРУГЕ НОВИ САД - СУБОТИЦА - ДРЖАВНА ГРАНИЦА (КЕЛЕБИЈА)**, у Новом Саду, Кисачу, Степановићеву, Змајеву, Врбасу, Ловћенцу, Малом Иђошу, Бачкој Тополи, Жеднику, Наумовићеву и Суботици, К.О. Нови Сад I, К.О. Нови Сад IV, К.О. Кисач, К.О. Руменка, К.О. Степановићево, К.О. Ченеј, К.О. Бачко Добро Поље, К.О. Врбас, К.О. Врбас - град, К.О. Змајево, К.О. Куцура, К.О. Ловћенац, К.О. Мали Иђош, К.О. Фекетић, К.О. Бачка Топола, К.О. Бачка Топола - Град, К.О. Мали Београд, К.О. Биково, К.О. Доњи Град, К.О. Жедник, К.О. Нови Град, К.О. Палић, К.О. Стари Град, на катастарским парцелама према списку приложеном у Главној свесци, одређује се:

Александра Митић, дипл. грађ. инж. _____ 315 L487 12

Пројектант:	САОБРАЋАЈНИ ИНСТИТУТ ЦИП д.о.о., Београд Немањина 6/IV
Одговорно лице/заступник:	Генерални директор: Милутин Игњатовић, дипл. инж.
	Потпис:
Број техничке документације:	2020-250-САО-2/12.1
Место и датум:	Београд, децембар 2021.год.

2/12.1.4 ИЗЈАВА ОДГОВОРНОГ ПРОЈЕКТАНТА

Одговорни пројектант **2/12.1 КАБЛОВСКА ТРАСА ЗА ПРУЖНЕ ТК КАБЛОВЕ - деоница Нови Сад (укључиво) - Руменка (укључиво)**, који је део ПЗИ - Пројекта за извођење за изградњу пруге Београд - Суботица државна граница (Келебија), **ДЕОНИЦА ПРУГЕ НОВИ САД - СУБОТИЦА - ДРЖАВНА ГРАНИЦА (КЕЛЕБИЈА)**, у Новом Саду, Кисачу, Степановићеву, Змајеву, Врбасу, Ловћенцу, Малом Иђошу, Бачкој Тополи, Жеднику, Наумовићеву и Суботици, К.О. Нови Сад I, К.О. Нови Сад IV, К.О. Кисач, К.О. Руменка, К.О. Степановићево, К.О. Ченеј, К.О. Бачко Добро Поље, К.О. Врбас, К.О. Врбас - град, К.О. Змајево, К.О. Куцура, К.О. Ловћенац, К.О. Мали Иђош, К.О. Фекетић, К.О. Бачка Топола, К.О. Бачка Топола - Град, К.О. Мали Београд, К.О. Биково, К.О. Доњи Град, К.О. Жедник, К.О. Нови Град, К.О. Палић, К.О. Стари Град, на катастарским парцелама према списку приложеном у Главној свесци:

Александра Митић, дипл. грађ. инж.

И З Ј А В Љ У Ј Е М

1. да је пројекат у свему у складу са издатим Локацијским условима:

-бр. ROP-MSGI-7141-LOC-1/2020, Заводни број: 350-02-00109/2020-14 од 08.05.2020,

-бр. ROP-MSGI-931-LOCA-3/2020, Заводни број: 350-02-00192/2020-14 од 29.05.2020;

-бр. ROP-MSGI-28188-LOCAH-6/2021, Заводни број: 350-02-01883/2021-07 од 30.09.2021. год.

2. да је пројекат у свему у складу са пројектом за грађевинску дозволу и издатом грађевинском дозволом:

-бр. ROP-MSGI-27315-CPI-2/2021, Заводни број: 351-02-03590/2021-07 од 26.10.2021.год.

3. да је пројекат израђен у складу са Законом о планирању и изградњи, прописима, стандардима и нормативима из области изградње објеката и правилима струке;

4. да је пројекат у свему у складу са начинима за обезбеђење испуњења основних захтева за објекат прописаних елаборатима и студијама.

Одговорни пројектант:	Александра Митић, дипл. грађ. инж.
Број лиценце:	315 L487 12
	Потпис:
Број техничке документације:	2020-250-САО-2/12.1
Место и датум:	Београд, децембар 2021.год.

2/12.1.5 ТЕКСТУАЛНА ДОКУМЕНТАЦИЈА

2/12.1.5.1. ТЕХНИЧКИ ОПИС

ТЕХНИЧКИ ОПИС

Предмет овог пројекта је постављање кабловске трасе (бетонске каналете) на прузи Београд - Суботица - државна граница (Келебија), деоница пруге – Нови Сад (укључиво) – Руменка (укључиво).

ТЕХНИЧКИ ОПИС ПРОЈЕКТОВАНОГ СТАЊА

Бетонске каналете, "пружног" типа, су димензија 0,35 m x 0,33 m, и се планирају за полагање/постављање, на међустаничним растојањима. На вештачким објектима (тунели, мостови, пропусти и сл.) предвиђени су канали за вођење каблова преко објекта. У реонима станица предвиђена је кабловска канализација. Пројектована је и бетонска каналета "станичног" типа димензија 0,50 m x 0,33 m, углавном у зонама станица, где је на основу захтева електроенергетских, телекомуникационих и саобраћајно-сигурносних инсталација има за њима потреба.

На местима прављења резерви кабла, као и на местима где је потребна монтажа наставка на оптичком каблу, као и за бакарне каблове који се измештају, предвиђена је "проширена" бетонска каналета димензија 2,0x1,0x0,33. Окна која су предвиђена на попречним везама на отвореној траси, су такође према захтевима телекомуникационих и електроенергетских стручњака, пројектована тако да је у њима такође могу полагати наставци за каблове, ако се својим положајем налазе на потребном месту наставка.

На предвиђеној траси вишеколосечне пруге, бетонске каналете пројектоване су са обе стране пруге, а на местима једноколосечне пруге, до које долази због девијације саме пруге, предвиђене су само са једне стране.

Одстојање каналете од осовине колосека је углавном 3,6m. У зонама зидова заштите од буке, каналета се налази на растојању од 3,25m, од осе последњег колосека, како би се избегла колизија темеља заштитног зида од буке и саме каналете. На местима где због просторног ограничења каналету није могуће извести на растојању од 3,25м, пројектована је на мин 2,20м. То је минимално заштитно растојање за каналету при редовном одржавању колосека.

За обилазак стубова контакне мреже каналетом, пројектован је типски елемент „обилазна каналета“ пружна или станична у зависности која врста каналете се сустиче са стубом (детаљ у графичкој документацији). На местима где има просторне могућности, обилизак је предвиђен само скретањем правца основних елемената бетонских каналета.

Могућа је и примена пластичних каналета али уз обавезну консултацију Одговорног пројектанта. Употреба ових каналета је могућа и у случају да због кратких рокова завршетка извођења радова, није могуће произвети потребан број бетонских каналета.

Пролази испод пруге изводе се на дубини од min 1,7 m од ГИШ-а до горње ивице цеви, при чему се полажу PVC цеви Ø110 mm (распоред цеви приказан кроз попречне детаље пролаза испод пруге). У ископани ров разастире се 10см песка, затим полаже потребан број цеви, по одређеном распореду. Након тога се разастире још 20см песка и затим затрпава земљом из ископа ровова до потребне коте.

У саме бетонске каналете је предвиђен и слој песка дебљине 5см, за полагање пројектованих каблова, а испод бетонских елемената каналета предвиђен је слој песка од 10цм. Након завршетка постављања каблова трасе и полагање/провлачење оптичких каблова, бетонске каналете прекрити слојем земље из ископа у висини 10-15 cm.

Напомена:

ТК канализација у станичним реонима је део посебног пројекта.

Пројекат је у складу са Пројектима телекомуникационих, електроенергетских и сигналних инсталација. Урађен је према достављеним захтевима од стране Одговорних пројектаната напред наведених инсталација и положаја стубова контакне мреже који су достављени од стране компаније CRDC-a у фебруару 2022. године.

Београд, 2022године.

Одговорни пројектант

Александра Митић, дипл.грађ.инж.

2/12.1.5.2. ТЕХНИЧКИ УСЛОВИ

ТЕХНИЧКИ УСЛОВИ ИЗВОЂЕЊА РАДОВА
2/12.1 КАБЛОВСКА КАНАЛИЗАЦИЈА- ТРАСЕ НА ОТВОРЕНОЈ ПРУЗИ

2/12.1.1 КАБЛОВСКА ТРАСА - НАБАВКА И ИСПОРУКА МАТЕРИЈАЛА

2/12.1.1.1 Набавка и испорука "пружне"бетонске каналете

Опис рада
Ова позиција обухвата набавку и испоруку "пружне" каналете са поклопцем.

Рад по овој позицији састоји се у изради, транспорту и монтажи каналете за инсталације, што подразумева обезбеђење свих постројења, опреме, материјала и радне снаге и обављање свих операција у вези са израдом, транспортом и монтажом.

Бетон мора да испуни све важеће прописе и стандарде, као и услове за оплату и извођење.

Арматура је садржана у јединичној цени.

Обрачун и плаћање
Плаћа се по комаду набављене и испоручене каналете.

2/12.1.1.2 Набавка "станичне" бетонске каналете

Опис рада
Ова позиција обухвата набавку и испоруку "станичне“ каналете са поклопцем.

Рад по овој позицији састоји се у изради, транспорту и монтажи каналете за инсталације, што подразумева обезбеђење свих постројења, опреме, материјала и радне снаге и обављање свих операција у вези са израдом, транспортом и монтажом.

Бетон мора да испуни све важеће прописе и стандарде, као и услове за оплату и извођење.

Арматура је садржана у јединичној цени.

Обрачун и плаћање
Плаћа се по комаду набављене и испоручене каналете.

2/12.1.1.3 Проширена бетонска каналета

Опис рада
Ова позиција обухвата набавку и испоруку проширене бетонске каналете са поклопцима.

Рад по овој позицији састоји се у изради, транспорту и монтажи каналете за инсталације, што подразумева обезбеђење свих постројења, опреме, материјала и радне снаге и обављање свих операција у вези са израдом, транспортом и монтажом.

Бетон мора да испуни све важеће прописе и стандарде, као и услове за оплату и извођење.

Арматура је садржана у јединичној цени.

Обрачун и плаћање
Плаћа се по комаду набављене и испоручене каналете и поклопца.

2/12.1.1.4 Бетонска каналета за обилазак препрека на траси

Опис рада
Ова позиција обухвата набавку и испоруку "пружне", "станичне", проширене бетонске каналете и бетонске каналете за обилазак препрека на траси, у свему према типском цртежу.

Обрачун и плаћање
Плаћа се по ком набављене и испоручене обилазне каналете.

2/12.1.1.5 PVC/PE цеви, Ø110
2/12.1.1.6 Набавка и испорука заштитног чепа за PVC/PE цеви Ø110
2/12.1.1.8 Набавка и испорука упозоравајуће жуте траке "Позор кабл" ширине 80 mm
2/12.1.1.9 Чешаљ за PVC/PE цеви Ø110mm

Опис рада

Полиетиленске ПВЦ цеви Ø 110 за заштиту каблова (црне су боје, глатке спољашње и нажљебљене или глатке унутрашње површине, називни пречник је спољашњи пречник цеви, лако се транспортују и прилагођавају терену, а могуће је и спајање растављивом и нерастављивом везом) набављају се у комадима дужине 6м/ком - потребне дужине (преме пројекту). Полажу се у ископани ров на слоју песка д=10 цм према висинској геометрији дефинисаној пројектом.
Уз њих је потребно набавити чепове за ПВЦ цеви (за затварање слободних цеви кабловске канализације - без увучених каблова, који би спречили продирање прљавштине и инсеката у унутрашњост цеви), чешљеве за ПЕ/ПВЦ цеви, траку позор ПТТ жута - 8цм, према спецификацијама и детаљима у пројакту. Материјал мора одговарати општим условима квалитета, стандардима и нормативима и примљен од надзорног органа.

Обрачун и плаћање
Плаћа се по м’ набављених и положених пластичних цеви укључујући сав потребан рад и материјал.

2/12.1.1.7 Песак за разастирање испод положених цеви и каналета

Опис рада
Позиција обухвата набавку ситнозрног некохерентног материјала (савски песак или песак дунавац).

Обрачун и плаћање

Плаћа се по м³ уграђеног материјала у збијеном стању, у цену је урачунато и привремено одлагање материјала.

2/12.1.2 КАБЛОВСКА ТРАСА - РАДОВИ

2/12.1.2.2 Ископ рова, за постављање бетонских каналета, по пројектованој траси
2/12.1.2.9 Ископ рова за израду пролаза испод пруге за полагање PVC/PE цеви Ø110

Позиција обухвата ископ земљаног рова у који се полаже бетонска ТК каналета типа «тунелска « или «станична».
Ископ се врши према димензијама назначеним у пројекту или до нивоа и димензија одобрених од стране Инжењера.
Ископ рова за полагање ТК каналете може се вршити ручно и машински. Ширина рова износи минимум 0,60 м.(у зависности од броја цеви, према приложеним детаљима у графичкој документацији пројекта). Дно рова мора се извести са тачношћу ± 5 см. Код већих дубина укопавања, преко 1,5 м треба предвидети подграду рова уколико стабилност терена то захтева.
Приликом ископа рова Извођач мора да води рачуна о могућем одвијању саобраћаја који може да проузрокује зарушавање рова и угрози безбедност радника. Извођач је обавезан да спроведе посебне мере за потпуну сигурност при раду на свим деоницама ископаног рова.
Уколико се ископ рова врши у зони постојећих инсталација (електроенергетских, ТТ, гасовода, топловода, као и водоводних и канализационих), а њихове трасе нису одређене на терену, пре почетка радова на траси мора се утврди положај тих инсталација попречним откопавањем. Откривене инсталације снимити и извршити усаглашавање постојећих и пројектованих инсталација. На провереним деоницама приступити ископу рова по усвојеној методи, а након одобрења Инжењера.
Без обзира на захтеве према којима Извођач мора добити одобрење за сваки план рада, распоред механизације и начин напредовања, једино је Извођач одговоран за методу рада, квалитетно извршење посла, као и за сигурносне и заштитне мере за време извођења радова.
Овим описом усвојена је јединствена категоризација земљишта, као "ископ у меканом" и обухвата све ископе у земљи, глини, дробини, распаднутим стенама и другим сличним материјалима у којима Извођач може обавити ископ применом механизације и ручно. Ископ у меканом укључује сво обло камење и чврсте блокове који се налазе у самониклом материјалу, а не прелазе запремину од 0,75 м^3.
Овим техничким условима прописане су само важније ставке које прецизирају начин и квалитет рада на ископу. За све друго што овде није наведено важе одговарајуће техничке норме, стандарди, прописи и правилници.
Ископ вршити машински одговарајућом механизацијом осим на деоницама где се траса укршта са инсталацијама водова, ТТ и ЕДБ где ће се ископ вршити ручно. Бочне стране рова морају бити правилно отсечене, а дно рова фино испланирано. Приликом ископа земљу депоновати на одговарајући начин најмање 1,0 м од ивице рова.

Обрачун и плаћање

Плаћа се по м³ ископаног земљаног метеријала, у цену је урачунато и привремено одлагање материјала пре даљег одвоза на градску депонију

2/12.1.2.3 Разастирање песка уз набијање, испод и преко положених цеви, као и испод каналете

Позиција обухвата рад на затрпавању рова материјалом набављеним у складу са позицијом **2/12.1.1.7**

Технологија испуњавања рова

а) Зона инсталације

Темељење инсталација мора бити на носивом и обрађеном тлу. Слаба места (муљ, органски и расквашени материјал) треба уклонити и заменити, односно поправити, како би се обезбедило потпуно налегање инсталације.
Слој за израду "јастука" на који се поставља инсталација треба да буде од ситнозрног некохерентног материјала величине зрна до 10 мм. Обично се користи песак или гранулисани ситнозрни шљунак. У зависности од подлоге "јастук" се може радити и од мршавог бетона.
Цела ширина рова мора бити урађена као "јастук". Минимална дебљина је 0,10- 0,20 м.
Зона око инсталације и изнад инсталације насипа се некохерентним материјалом лаким механичким средствима. Када постоје услови за рад са водом, као и за отицање воде, може се водом вршити збијање материјала изнад и око инсталације.

б) Зона испуне
Затрпавање рова у зони испуне врши се погодним материјалом у слојевима до 30см. Сваки слој се посебно збија. Збијање до 1м изнад инсталације врши се лаким средствима, а преко 3м могу се користити тешка средства за збијање.
У зеленим површинама и другом простору ван саобраћајница, затрпавање зоне испуне вршити материјалом из ископа, уколико је подобан. Задњи слој од 20см извести од истог материјала од кога је изведена околна површина.
За контролу квалитета материјала којим се врши испуна, обављају се следећа геомеханичка испитивања.
- гранулометријски састав
- границе конзистенције
- садржај органских и сагорљивих материјала.

Уграђивање и степен збијености контролише се методом одређивања запреминских тежина насутог материјала (балон тест, метода песка, метода цилиндром, нуклеарна метода), или одређивањем динамичког модула стишљивости чија вредност на површини завршног слоја испуне рова треба да износи 50КН/м2
Критеријуми за оцену квалитета испуне су:

Тип зоне		Саобраћајнице
Постељица инсталације		90% СТД Проктора
Зона цеви		95%
Зона испуне	више од 2м од површине коловоза	97% СТД
	мање од 2м од површине коловоза	100% СТД
Постељица коловозне конструкције		мин. 100% СТД

Уколико је инсталација постављена на дубини мањој од 2м од површине коловоза, при извођењу радова, обратити пажњу да приликом збијања не дође до оштећења

исте. Ако није могуће остварити захтеване збијености материјала изнад инсталације, сваки такав случај ће се посебно анализирати од стране Инжењера.
Насипање рова, тј. зону испуне, извести до горње површине постојеће коловозне конструкције . У зони саобраћајнице испуну задњих 20см извести од дробљеног материјала крупноће до 30мм.
Одређивање модула стишљивости путем кружне плоче, као критеријум за оцену квалитета изведених радова, треба избегавати због неприступачности (узан радни простор). Евентуално, овом методом вршити испитивање на завршном слоју испуне (за саобраћајнице Ме>60Мра).
С обзиром да се затрпавање рова врши погодним материјалом у слојевима од 30цм, и да се сваки слој посебно збија, врши се контрола сваког збијеног слоја од стране акредитоване лабораторије и издаје се извештај о испитивању.
Извођач радова је у обавези да изврши збијање у слојевима, свих позиција при испуни рова, као и контролу квалитета збијености и носивости слојева, сходно методи испитивања, коју примени акредитована лабораторија у договору са Инжењером.
Инжењер задужен за квалитет изведених радова, прати и контролише насипање ровова у зони инсталација и у зони испуне рова и о утврђеним резултатима даје извештаје о квалитету извршеног насипања рова.
Уколико резултати одговарају прописаним, даје се потврда да су радови квалитетно урађени.

Обрачун и плаћање
Плаћа се по м³ затрпаног рова у збијеном стању .

2/12.1.2.14 Уклањање и транспорт вишка земљаног материјала из ископа на депонију до 5км.

Опис рада
Сав вишак ископаног самониклог материјала одвести на градску депонију удаљену 5км од градилишта. У цену улази утовар, транспорт, истовар и грубо разастирање вишка ископаног самониклог материјала на депонију коју одобри Надзор.

Обрачун рада
Плаћа се по м³ одвезеног материјала

Напомена:
Све позиције предмера и предрачуна обухватају поред описа појединачних ставки сав рад, материјал, механизацију, помоћни алат, трошкове и зараду предузећа потребних за комплетан и квалитетан завршетак радова описане позиције.

Београд, 2022. год.

ОДГОВОРНИ ПРОЈЕКТАНТ ЗА КАНАЛЕТУ:

Александра Митћић, дипл.инж.грађ.

2/12.1.6 НУМЕРИЧКА ДОКУМЕНТАЦИЈА

2/12.1.6.1 ДОКАЗНИЦЕ

ДОКАЗНИЦА КОЛИЧИНА

ЗА ВЕЗУ ИЗМЕЂУ ОКНА ТККО1 И ТККО2
Л=19,81m

1. Ископ материјала III и IV категорије ТК рова за полагање каблова:

Ø 110mm

19,81 x 0.99 x 0,80 = 15,69 m^3

2. Испуна рова песковитим материјалом:

(19,81 x 0.57 x 0,80) - 2x4x(19,81 x 0.055^2 x 3.14) = 7,52 m^3

3. Испуна рова материјалом из ископа:

19,81 x 0.62 x 0,8 = 9,82 m^3

4. Полагање чешљева за 2x4 цеви Ø 110 mm на подлогу 1 чешаљ/3m':

2 x 19,81 / 3 = 7 ком.

5. Полагање ПВЦ цеви Ø 110 mm на подлогу:

2 x 4 x 19,83 = 158,48 m

6. Полагање упозоравајуће траке :

1 x 19,81 = 19,81 m

7. Гумени прстен за ПВЦ цеви Ø 110 mm:

159 / 6 = 27 ком.

8. Одвоз вишка ископаног материјала III и IV кат.на депонију:

15,69 - 9,82 = 5,87 m^3

ОДГОВОРНИ ПРОЈЕКТАНТ:

Александра Митић,дипл.инж.грађ.

ДОКАЗНИЦА КОЛИЧИНА

ЗА ВЕЗУ ИЗМЕЂУ ОКНА ТККО2 И ТККО2а
Л=5,08m

1. Ископ материјала III и IV категорије ТК рова за полагање каблова:

Ø 110mm

5,08 x 0,60 x 1.21 = 3,69 m^3

2. Испуна рова песковитим материјалом:

(5,08 x 0.6 x 1.21) - 2x(5,08 x 0.055^2 x 3.14) = 3,59 m^3

3. Испуна рова материјалом из ископа:

5,08 x 0.6 x 0,80 = 2,44 m^3

4. Полагање чешљева за 2 цеви Ø 110 mm на подлогу 1 чешаљ/3m':

1 x 5,08 / 3 = 2 ком.

5. Полагање ПВЦ цеви Ø 110 mm на подлогу:

1 x 2 x 5,08 = 10,16 m

6. Полагање упозоравајуће траке :

1 x 5,08 = 5,08 m

7. Гумени прстен за ПВЦ цеви Ø 110 mm:

11 / 6 = 2 ком.

8. Одвоз вишка ископаног материјала III и IV кат.на депонију:

3,69 – 2,44 = 1,25 m^3

ОДГОВОРНИ ПРОЈЕКТАНТ:

Александра Митић,дипл.инж.грађ.

ДОКАЗНИЦА КОЛИЧИНА

ЗА ВЕЗУ ИЗМЕЂУ ОКНА ТККО2а И ТККО3
Л=15,29m

1. Ископ материјала III и IV категорије ТК рова за полагање каблова:

Ø 110mm

15,23 x 0.6 x 1.01 = 9,23 m^3

2. Испуна рова песковитим материјалом:

(15,23 x 0,60 x 0,41) - 2x(15,23 x 0.055^2 x 3.14) = 3,46 m^3

3. Испуна рова материјалом из ископа:

15,23 x 0,60 x 0,60= 5,48 m^3

4. Полагање чешљева за 2 цеви Ø 110 mm на подлогу 1 чешаљ/3m':

1 x 15,23 / 3 = 5 ком.

5. Полагање ПВЦ цеви Ø 110 mm на подлогу:

1 x 2 x 15,23 = 30,46 m

6. Полагање упозоравајуће траке :

1 x 15,23 = 15,23 m

7. Гумени прстен за ПВЦ цеви Ø 110 mm:

31 / 6 = 6 ком.

8. Одвоз вишка ископаног материјала III и IV кат.на депонију:

9,23 – 5,48 = 3,75 m^3

ОДГОВОРНИ ПРОЈЕКТАНТ:

Александра Митић,дипл.инж.грађ.

ДОКАЗНИЦА КОЛИЧИНА

ЗА ВЕЗУ ИЗМЕЂУ ОКНА ТККО4 И ТККО5
Л=19,83m

1. Ископ материјала III и IV категорије ТК рова за полагање каблова:

Ø 110mm

19,83 x 0.88 x 1.00 = 17,45 m^3

2. Испуна рова песковитим материјалом:

(19,83 x 0.41 x 1.00) - 6x(19,83 x 0.055^2 x 3.14) = 7 m^3

3. Испуна рова материјалом из ископа:

19,83 x 0.47 x 1,00 = 9,32 m^3

4. Полагање чешљева за 6 цеви Ø 110 mm на подлогу 1 чешаљ/3m':

2 x 19,83 / 3 = 14 ком.

5. Полагање ПВЦ цеви Ø 110 mm на подлогу:

1 x 6 x 19,83 = 118,98 m

6. Полагање упозоравајуће траке :

1 x 19,83 = 19,83 m

7. Гумени прстен за ПВЦ цеви Ø 110 mm:

119 / 6 = 20 ком.

8. Одвоз вишка ископаног материјала III и IV кат.на депонију:

17,45 - 9,32 = 8,13 m^3

ОДГОВОРНИ ПРОЈЕКТАНТ:

Александра Митић,дипл.инж.грађ.

ДОКАЗНИЦА КОЛИЧИНА

ЗА ВЕЗУ ИЗМЕЂУ ОКНА ТККО6 И ТККО7
Л=21,41m

1. Ископ материјала III и IV категорије ТК рова за полагање каблова:
Ø 110mm

21,41x 0.80 x 1.24 = 21,24 m^3

2. Испуна рова песковитим материјалом:
(21,41x 0.57 x 0.80) - 4x2x(21,41x 0.055^2 x 3.14) = 8.13 m^3

3. Испуна рова материјалом из ископа:
21,41x 0.67 x 0.8 = 11.47 m^3

4. Полагање чешљева за 8 цеви Ø 110 mm на подлогу 1 чешаљ/3m':
2 x 21.41 / 3 = 15 ком.

5. Полагање ПВЦ цеви Ø 110 mm на подлогу:
2 x 4 x 21,41= 171.28 m

6. Полагање упозоравајуће траке :
1 x 21,41= 21.41 m

7. Гумени прстен за ПВЦ цеви Ø 110 mm:
172 / 6 = 29 ком.

8. Одвоз вишка ископаног материјала III и IV кат.на депонију:
21,24 – 11.47 = 9,77 m^3

Додатак:
Увод каблова из каналете у ТККО6 цевима ПЕ2x2 Ø 110, L=10m:
1. Ископ материјала III и IV категорије ТК рова за полагање каблова:
Ø 110mm
10x 0.55 x 1.24 = 6,82 m^3
2. Испуна рова песковитим материјалом:
(10x 0.55 x 0.54)-0,07x10 = 2,3 m^3
3. Испуна рова материјалом из ископа:
6,82-2,3 = 4,5 m^3

ОДГОВОРНИ ПРОЈЕКТАНТ:

Александра Митић,дипл.инж.грађ.

ДОКАЗНИЦА КОЛИЧИНА

ЗА ВЕЗУ ИЗМЕЂУ ОКНА ТККО8 И ТККО9
Л=6.63m

1. Ископ материјала III и IV категорије ТК рова за полагање каблова:

Ø 110mm

6.63 x 1.02 x 1.00 = 6.76 m^3

2. Испуна рова песковитим материјалом:

(6.63 x 0.57 x 1.00) - 2x6x(6.63 x 0.055^2 x 3.14) = 3.03 m^3

3. Испуна рова материјалом из ископа:

6.63 x 0.45 x 1,00 = 2.98 m^3

4. Полагање чешљева за 2x6 цеви Ø 110 mm на подлогу 1 чешаљ/3m':

2 x 6.63 / 3 = 5 ком.

5. Полагање ПВЦ цеви Ø 110 mm на подлогу:

2 x 6 x 6.63 = 79.56 m

6. Полагање упозоравајуће траке :

1 x 6.63 = 6.63 m

7. Гумени прстен за ПВЦ цеви Ø 110 mm:

79.56 / 6 = 14 ком.

8. Одвоз вишка ископаног материјала III и IV кат.на депонију:

6.76 – 2.98= 3.78 m^3

ОДГОВОРНИ ПРОЈЕКТАНТ:

Александра Митић,дипл.инж.грађ.

ДОКАЗНИЦА КОЛИЧИНА

ЗА ВЕЗУ ИЗМЕЂУ ОКНА ТККО10 И ТККО11
Л=8.80m

1. Ископ материјала III и IV категорије ТК рова за полагање каблова:

Ø 110mm

8.80 x 0.64 x 1.00 = 5.63 m^3

2. Испуна рова песковитим материјалом:

(8.80 x 0.64 x 1.00) – 2x6x(8.80 x 0.055^2 x 3.14) = 4.63 m^3

3. Испуна рова материјалом из ископа:

/

4. Полагање чешљева за 2x6 цеви Ø 110 mm на подлогу 1 чешаљ/3m':

2 x 8.80 / 3 = 6 ком.

5. Полагање ПВЦ цеви Ø 110 mm на подлогу:

2 x 6 x 8.80 = 105.6 m

6. Полагање упозоравајуће траке :

1 x 8.80 = 8.80 m

7. Гумени прстен за ПВЦ цеви Ø 110 mm:

106 / 6 = 18 ком.

8. Одвоз вишка ископаног материјала III и IV кат.на депонију:

5.63 m^3

ОДГОВОРНИ ПРОЈЕКТАНТ:

Александра Митић,дипл.инж.грађ.

ДОКАЗНИЦА КОЛИЧИНА

ЗА ВЕЗУ ИЗМЕЂУ ОКНА ТККО12 И ТККО13
Л=27.74m

1. Ископ материјала III и IV категорије ТК рова за полагање каблова:

Ø 110mm

27.74 x 1.32 x 1.00 = 36.62 m^3

2. Испуна рова песковитим материјалом:

(27.74 x 0.57 x 1.00) – 2x5x(27.74 x 0.055^2 x 3.14) = 13.18 m^3

3. Испуна рова материјалом из ископа:

27.74 x 0.75 x 1,00 = 20.80 m^3

4. Полагање чешљева за 2x6 цеви Ø 110 mm на подлогу 1 чешаљ/3m':

2 x 27.74 / 3 = 19 ком.

5. Полагање ПВЦ цеви Ø 110 mm на подлогу:

2 x 6 x 27.74 = 332.88 m

6. Полагање упозоравајуће траке :

1 x 27.74 = 27.74 m

7. Гумени прстен за ПВЦ цеви Ø 110 mm:

333 / 6 = 56 ком.

8. Одвоз вишка ископаног материјала III и IV кат.на депонију:

36.62 – 20.80 = 15.82 m^3

ОДГОВОРНИ ПРОЈЕКТАНТ:

Александра Митић,дипл.инж.грађ.

ДОКАЗНИЦА КОЛИЧИНА

ЗА ВЕЗУ ИЗМЕЂУ ОКНА ТККО14 И ТККО15
Л=9.19m

1. Ископ материјала III и IV категорије ТК рова за полагање каблова:

Ø 110mm

9.19 x 0.64 x 1.20 = 7.06 m^3

2. Испуна рова песковитим материјалом:

(9.19 x 0.64 x 1.20) - 2x7x(9.19 x 0.055^2 x 3.14) = 5.84 m^3

3. Испуна рова материјалом из ископа:

/

4. Полагање чешљева за 2x7 цеви Ø 110 mm на подлогу 1 чешаљ/3m':

2 x 9.19 / 3 = 13 ком.

5. Полагање ПВЦ цеви Ø 110 mm на подлогу:

2 x 7 x 9.19 = 128,66 m

6. Полагање упозоравајуће траке :

1 x 9.19 = 9.19 m

7. Гумени прстен за ПВЦ цеви Ø 110 mm:

129 / 6 = 22 ком.

8. Одвоз вишка ископаног материјала III и IV кат.на депонију:

7.06 m^3

/

ОДГОВОРНИ ПРОЈЕКТАНТ:

Александра Митић,дипл.инж.грађ.

ДОКАЗНИЦА КОЛИЧИНА

ЗА ВЕЗУ ИЗМЕЂУ ОКНА ТККО16 И ТККО17
Л=26.30m

1. Ископ материјала III и IV категорије ТК рова за полагање каблова:

Ø 110mm

26.30 x 0.57 x 1.20 = 17,99 m^3

2. Испуна рова песковитим материјалом:

(26.30 x 0.37 x 1.20) – 2x7x(26.30 x 0.055^2 x 3.14) = 8.18 m^3

3. Испуна рова материјалом из ископа:

26.30 x 0.49 x 1,20 = 15.46 m^3

4. Полагање чешљева за 2x7 цеви Ø 110 mm на подлогу 1 чешаљ/3m':

2 x 26.30 / 3 = 18 ком.

5. Полагање ПВЦ цеви Ø 110 mm на подлогу:

2 x 7 x 26.30 = 368.20 m

6. Полагање упозоравајуће траке :

1 x 26.30 = 26.30 m

7. Гумени прстен за ПВЦ цеви Ø 110 mm:

367 / 6 = 62 ком.

8. Одвоз вишка ископаног материјала III и IV кат.на депонију:

17,99 – 15.46= 2.53 m^3

ОДГОВОРНИ ПРОЈЕКТАНТ:

Александра Митић,дипл.инж.грађ.

ДОКАЗНИЦА КОЛИЧИНА

ЗА ВЕЗУ ИЗМЕЂУ ОКНА ТККО18 И ТККО19
Л=10.80m

1. Ископ материјала III и IV категорије ТК рова за полагање каблова:

Ø 110mm

10.80 x 0.48 x 1.00 = 5.18 m^3

2. Испуна рова песковитим материјалом:

(10.80 x 0.48 x 1.00) - 6x(10.80 x 0.055^2 x 3.14) = 4.57 m^3

3. Испуна рова материјалом из ископа:

/

4. Полагање чешљева за 1x6 цеви Ø 110 mm на подлогу 1 чешаљ/3m':

1x 10.80 / 3 = 4 ком.

5. Полагање ПВЦ цеви Ø 110 mm на подлогу:

1 x 6 x 10.8 = 64.80 m

6. Полагање упозоравајуће траке :

1 x 10.80 = 10.80 m

7. Гумени прстен за ПВЦ цеви Ø 110 mm:

33 / 6 = 6 ком.

8. Одвоз вишка ископаног материјала III и IV кат.на депонију:

5.18 – 4.57 = 0.61 m^3

ОДГОВОРНИ ПРОЈЕКТАНТ:

Александра Митић,дипл.инж.грађ.

ДОКАЗНИЦА КОЛИЧИНА

ЗА ВЕЗУ ИЗМЕЂУ ОКНА ТККО20 И ТККО21
Л=10.35m

1. Ископ материјала III и IV категорије ТК рова за полагање каблова:

Ø 110mm

10.35 x 0.48 x 1.00 = 4.97 m^3

2. Испуна рова песковитим материјалом:

(10.35 x 0.48 x 1.00) - 6x(10.80 x 0.055^2 x 3.14) = 4.36 m^3

3. Испуна рова материјалом из ископа:

/

4. Полагање чешљева за 1x6 цеви Ø 110 mm на подлогу 1 чешаљ/3m':

1x 10.35 / 3 = 4 ком.

5. Полагање ПВЦ цеви Ø 110 mm на подлогу:

1 x 6 x 10.35 = 62.10 m

6. Полагање упозоравајуће траке :

1 x 10.35 = 10.35 m

7. Гумени прстен за ПВЦ цеви Ø 110 mm:

63 / 6 = 21 ком.

8. Одвоз вишка ископаног материјала III и IV кат.на депонију:

4.97 – 4.36 = 0.61 m^3

ОДГОВОРНИ ПРОЈЕКТАНТ:

Александра Митић,дипл.инж.грађ.

ДОКАЗНИЦА КОЛИЧИНА

ЗА ВЕЗУ ИЗМЕЂУ ОКНА ТККО22 И ТККО23
Л=11.42m

1. Ископ материјала III и IV категорије ТК рова за полагање каблова:

Ø 110mm

11.42 x 1.44 x 1.00 = 16.44 m^3

2. Испуна рова песковитим материјалом:

(11.42 x 0.57 x 1.00) – 2x6x(11.42 x 0.055^2 x 3.14) = 5.21 m^3

3. Испуна рова материјалом из ископа:

11.42 x 0.87 x 1,00 = 9,93 m^3

4. Полагање чешљева за 2x6 цеви Ø 110 mm на подлогу 1 чешаљ/3m':

2 x 11.42 / 3 = 8 ком.

5. Полагање ПВЦ цеви Ø 110 mm на подлогу:

2 x 6 x 19,83 = 137.04 m

6. Полагање упозоравајуће траке :

1 x 11.42 = 11.42 m

7. Гумени прстен за ПВЦ цеви Ø 110 mm:

138/ 6 = 23 ком.

8. Одвоз вишка ископаног материјала III и IV кат.на депонију:

16.44 – 9.93 = 6.51 m^3

ОДГОВОРНИ ПРОЈЕКТАНТ:

Александра Митић,дипл.инж.грађ.

ДОКАЗНИЦА КОЛИЧИНА

ЗА ВЕЗУ ИЗМЕЂУ ОКНА ТККО24 И ТККО25
Л=7.42m

1. Ископ материјала III и IV категорије ТК рова за полагање каблова:

Ø 110mm

7.42 x 1.04 x 1.00 = 7.72 m^3

2. Испуна рова песковитим материјалом:

(7.42 x 0.57 x 1.00) – 2x5x(7.42 x 0.055^2 x 3.14) = 3.53 m^3

3. Испуна рова материјалом из ископа:

7.42 x 0.47 x 1,00 = 3.49 m^3

4. Полагање чешљева за 2x5 цеви Ø 110 mm на подлогу 1 чешаљ/3m':

2 x 7.42 / 3 = 5 ком.

5. Полагање ПВЦ цеви Ø 110 mm на подлогу:

2 x 5 x 7.42 = 74.20 m

6. Полагање упозоравајуће траке :

1 x 7.42 = 7.42 m

7. Гумени прстен за ПВЦ цеви Ø 110 mm:

75 / 6 = 13 ком.

8. Одвоз вишка ископаног материјала III и IV кат.на депонију:

7.72 – 3.49 = 4.23 m^3

ОДГОВОРНИ ПРОЈЕКТАНТ:

Александра Митић,дипл.инж.грађ.

2/12.1.6.2 ПРЕДМЕР И ПРЕДРАЧУН

ПРЕДМЕР И ПРЕДРАЧУН

КЊИГА 2/12.1

КАБЛОВСКА ТРАСА ЗА ПРУЖНЕ ТК КАБЛОВЕ
- деоница Нови Сад (укључиво) - Руменка (укључиво)

Бр.	Опис радова	јед. мере	Количина	Јединична цена (дин)	Цена (дин)
			А	Б	АхБ
2/12.1.1	**КАБЛОВСКА ТРАСА - НАБАВКА И ИСПОРУКА МАТЕРИЈАЛА**				
2/12.1.1.1	Набавка и испорука "пружне" бетонске каналете са поклопцем, за полагање каблова на међустаничним растојањима, у свему према типском цртежу				
	1. Корито 35×33×100 cm	kom	17.516	1.680,00	29.426.880,00
	2. Поклопац 35×7×50 cm	kom	35.032	840,00	29.426.880,00
2/12.1.1.2	Набавка и испорука "станичне" бетонске каналете са поклопцем				
	корито димензија 50x33x100 cm	kom	908	1.920,00	1.743.360,00
	поклопац димензија 50x7x50 cm	kom	1.816	960,00	1.743.360,00
2/12.1.1.3	Набавка и испорука проширене бетонске каналете са поклопцем, за смештај наставака или резерве у оптичком каблу, као и за бакарне каблове који се измештају, у свему према типском решењу.				
	1. Корита 100×33×200 cm	kom	132	5.160,00	681.120,00
	2. Поклопци 50×7×100 cm	kom	528	2.640,00	1.393.920,00
2/12.1.1.4	Набавка и испорука бетонске каналете за обилазак препрека на траси, у свему према типском решењу				
	- обилазна "пружна" каналета	kom	28	3.400,00	95.200,00
	- обилазна "станична" каналета	kom	17	3.900,00	66.300,00
2/12.1.1.5	Набавка и испорука PE цеви,				
	PVC цеви Ø110, l=6m	kom	307	1.650,00	506.550,00
	PE цеви Ø110	m	40	450,00	18.000,00
2/12.1.1.6	Набавка и испорука заштитног чепа за PVC цеви Ø110	kom	622	60,00	37.320,00
2/12.1.1.7	Набавка и испорука песка за разастирање испод и изнад положених цеви у рову, испод каблова у каналети и испод бетонских каналета	m^3	2890,2	1.080,00	3.121.416,00
2/12.1.1.8	Набавка и испорука упозоравајуће жуте траке "Позор кабл" ширине 80 mm	kg	210,00	120,00	25.200,00
2/12.1.1.9	Чешаљ за PVC/PE цеви Ø110mm	kom	125,00	30,00	3.750,00
	УКУПНО КАБЛОВСКА ТРАСА-НАБАВКА И ИСПОРУКА МАТЕРИЈАЛА:				**68.289.256,00**

ПРЕДМЕР И ПРЕДРАЧУН

КЊИГА 2/12.1

КАБЛОВСКА ТРАСА ЗА ПРУЖНЕ ТК КАБЛОВЕ
- деоница Нови Сад (укључиво) - Руменка (укључиво)

Бр.	Опис радова	јед. мере	Количина	Јединична цена (дин)	Цена (дин)
			А	Б	АхБ
2/12.1.2	**КАБЛОВСКА ТРАСА - РАДОВИ**				
2/12.1.2.1	Трасирање, обележавање трасе за полагање нових каналета и цеви по траси из пројекта	m	19.041,42	50,00	952.071,00
2/12.1.2.2	Ископ рова, за постављање бетонских каналета, по пројектованој траси				
	" пружних " каналета	m^3	5.253,90	240,00	1.260.936,00
	" станичних " каналета	m^3	272,40	240,00	65.376,00
	" проширених " каналета	m^3	218,60	240,00	52.464,00
	" обилазних " каналета	m^3	54,00	240,00	12.960,00
2/12.1.2.3	Разастирање песка уз набијање, испод и преко положених цеви, као и испод каналете испод и изнад положених цеви у рову попречне везе				
	d=10cm	m^3	21,00	12,00	252,00
	d=20cm	m^3	42,00	12,00	504,00
	испод бетонских каналета d=10cm	m^3	1.886,80	12,00	22.641,60
	испод положених каблова у каналети d=5cm	m^3	943,40	12,00	11.320,80
2/12.1.2.4	Постављање бетонске "пружне" каналете	kom	17.513	600,00	10.507.800,00
2/12.1.2.5	Постављање бетонске "станичне" каналете	kom	908	600,00	544.800,00
2/12.1.2.6	Постављање проширене бетонске каналете у ров, на месту где је потребно оставити резерву, или наставак на оптичком каблу. Проширење бетонске каналете постављати у исто време када се провлачи/полаже оптички кабл, како не би дошло до неусклађености места проширења са местом где треба поставити наставак.	kom	132	720,00	95.040,00
2/12.1.2.7	Постављање бетонске каналете за обилазак препрека на траси				
	- обилазна "пружна" каналета	kom	28	1.680,00	47.040,00
	- обилазна "станична" каналета	kom	17	1.920,00	32.640,00

ПРЕДМЕР И ПРЕДРАЧУН

КЊИГА 2/12.1

КАБЛОВСКА ТРАСА ЗА ПРУЖНЕ ТК КАБЛОВЕ
- деоница Нови Сад (укључиво) - Руменка (укључиво)

Бр.	Опис радова	јед. мере	Количина	Јединична цена (дин)	Цена (дин)
			А	Б	АхБ
2/12.1.2.8	Постављање поклопаца бетонских каналета.				
	за "пружне" каналете	kom	35.026	60,00	2.101.560,00
	за "станичне" каналете	kom	1.816	60,00	108.960,00
	за "проширене" каналете	kom	528	60,00	31.680,00
	за " обилазне" каналете	kom	360	60,00	21.600,00
2/12.1.2.9	Ископ рова за израду пролаза испод пруге за полагање PVC цеви Ø110 .	m^3	182,67	2.400,00	438.408,00
2/12.1.2.10	Полагање цеви PVC Ø110 испод колосека.	m	1.843,00	180,00	331.740,00
2/12.1.2.11	Полагање упозоравајуће траке у земљани ров изнад цеви	kg	200,00	12,00	2.400,00
2/12.1.2.12	Затрпавање бетонских каналета земљом, слојем дебљине10 cm	m^3	1.886,80	30,00	56.604,00
2/12.1.2.13	Затрпавње рова, за израду пролаза испод пруге				
	песком	m^3	84,43	30,00	2.532,90
	земљом	m^3	95,89	30,00	2.876,70
2/12.1.2.14	Уклањање и транспорт вишка земљаног материјала из ископа на депонију до 5km	m^3	3.731,80	1.200,00	4.478.160,00
2/12.1.2.15	Геодетско снимање положаја, дубине уграђених инсталација и уношење у катастар постављене кабловске трасе - бетонске каналете и цеви	m	19.038,42	360,00	6.853.831,20
	УКУПНО КАБЛОВСКА ТРАСА - РАДОВИ:				**28.036.198,20**

ПРЕДМЕР И ПРЕДРАЧУН

КЊИГА 2/12.1

КАБЛОВСКА ТРАСА ЗА ПРУЖНЕ ТК КАБЛОВЕ
- деоница Нови Сад (укључиво) - Руменка (укључиво)

Бр.	Опис радова	јед. мере	Количина	Јединична цена (дин)	Цена (дин)
			А	Б	АхБ

ЗБИРНА РЕКАПИТУЛАЦИЈА		
2/12.1.1	**КАБЛОВСКА ТРАСА - НАБАВКА И ИСПОРУКА МАТЕРИЈАЛА**	**68.289.256,00**
2/12.1.2	**КАБЛОВСКА ТРАСА - РАДОВИ**	**28.036.198,20**

УКУПНО (дин):	**96.325.454,20**
УКУПНО (1€=120дин):	**802.712,12**

Напомена:
У све позиције је урачунат транспорт, испорука и истовар опреме и материјала на месту монтаже. Опрема и материјал треба да буду са карактеристикама које су специфициране у овом предмеру и предрачуну или слична у свему према техничким условима који су саставни део пројекта

Одговорни пројектант

Александра Митић, дипл. грађ.инж.

2/12.1.7 ГРАФИЧКА ДОКУМЕНТАЦИЈА

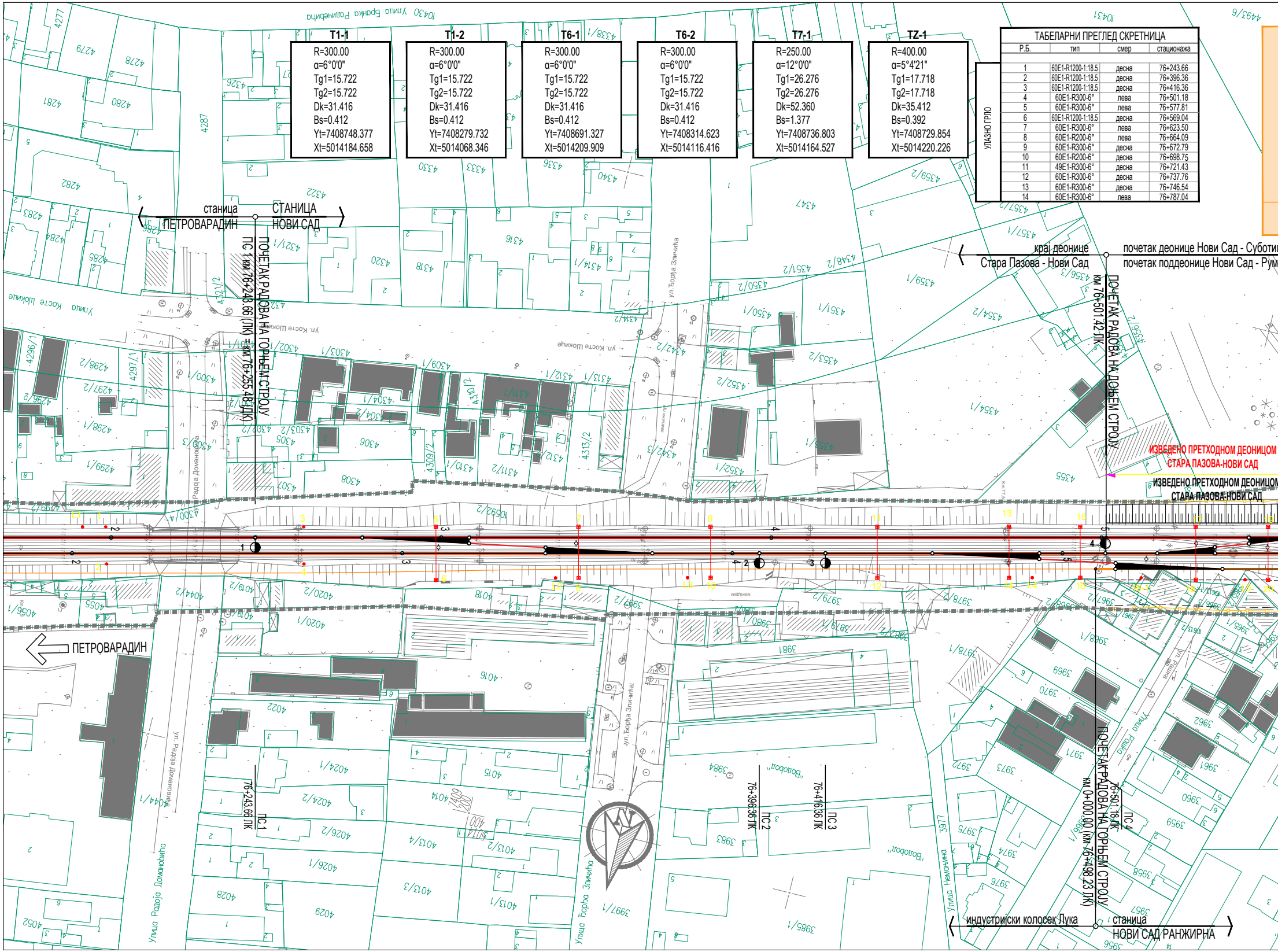
станица
ПЕТРОВАРАДИН
СТАНИЦА
НОВИ САД
ПОЧЕТАК РАДОВА НА ГОРЊЕМ СТРОЈУ
ПС 1 км 76+243.66 (ЛК) = км 76+255.48 (ДК)
крај деонице
Стара Пазова - Нови Сад
почетак деонице Нови Сад - Суботи
почетак поддеонице Нови Сад - Рум
ПОЧЕТАК РАДОВА НА ДОЊЕМ СТРОЈУ
км 76+501.42 ЛК
ИЗВЕДЕНО ПРЕТХОДНОМ ДЕОНИЦОМ
СТАРА ПАЗОВА-НОВИ САД
ИЗВЕДЕНО ПРЕТХОДНОМ ДЕОНИЦОМ
СТАРА ПАЗОВА-НОВИ САД
ПЕТРОВАРАДИН
Улица Косте Шокице
ул. Косте Шокице
ул. Ђорђа Зличића
Улица Ђорђа Зличића
Улица Радоја Домановића
ул. Радоја Домановића
Улица Немањина
Улица Рашка
Улица Бранка Радичевића
"Водовод"
ПС1
76+243.66 ЛК
ПС 2
76+396.36 ЛК
ПС 3
76+416.36 ЛК
ПС 4
76+501.18 ЛК
ПОЧЕТАК РАДОВА НА ГОРЊЕМ СТРОЈУ
км 0+000.00 (км 76+498.23 ЛК)
индустријски колосек Лука
станица
НОВИ САД РАНЖИРНА
УЛАЗНО ГРЛО

T1-1	T1-2	T6-1	T6-2	T7-1	TZ-1
R=300.00	R=300.00	R=300.00	R=300.00	R=250.00	R=400.00
α=6°0'0"	α=6°0'0"	α=6°0'0"	α=6°0'0"	α=12°0'0"	α=5°4'21"
Tg1=15.722	Tg1=15.722	Tg1=15.722	Tg1=15.722	Tg1=26.276	Tg1=17.718
Tg2=15.722	Tg2=15.722	Tg2=15.722	Tg2=15.722	Tg2=26.276	Tg2=17.718
Dk=31.416	Dk=31.416	Dk=31.416	Dk=31.416	Dk=52.360	Dk=35.412
Bs=0.412	Bs=0.412	Bs=0.412	Bs=0.412	Bs=1.377	Bs=0.392
Yt=7408748.377	Yt=7408279.732	Yt=7408691.327	Yt=7408314.623	Yt=7408736.803	Yt=7408729.854
Xt=5014184.658	Xt=5014068.346	Xt=5014209.909	Xt=5014116.416	Xt=5014164.527	Xt=5014220.226

ТАБЕЛАРНИ ПРЕГЛЕД СКРЕТНИЦА

Р.Б.	тип	смер	стационажа
1	60E1-R1200-1:18.5	десна	76+243.66
2	60E1-R1200-1:18.5	десна	76+396.36
3	60E1-R1200-1:18.5	десна	76+416.36
4	60E1-R300-6°	лева	76+501.18
5	60E1-R300-6°	лева	76+577.81
6	60E1-R1200-1:18.5	десна	76+569.04
7	60E1-R300-6°	лева	76+623.50
8	60E1-R200-6°	лева	76+664.09
9	60E1-R300-6°	десна	76+672.79
10	60E1-R200-6°	десна	76+698.75
11	49E1-R300-6°	десна	76+721.43
12	60E1-R300-6°	десна	76+737.76
13	60E1-R300-6°	десна	76+746.54
14	60E1-R300-6°	лева	76+787.04

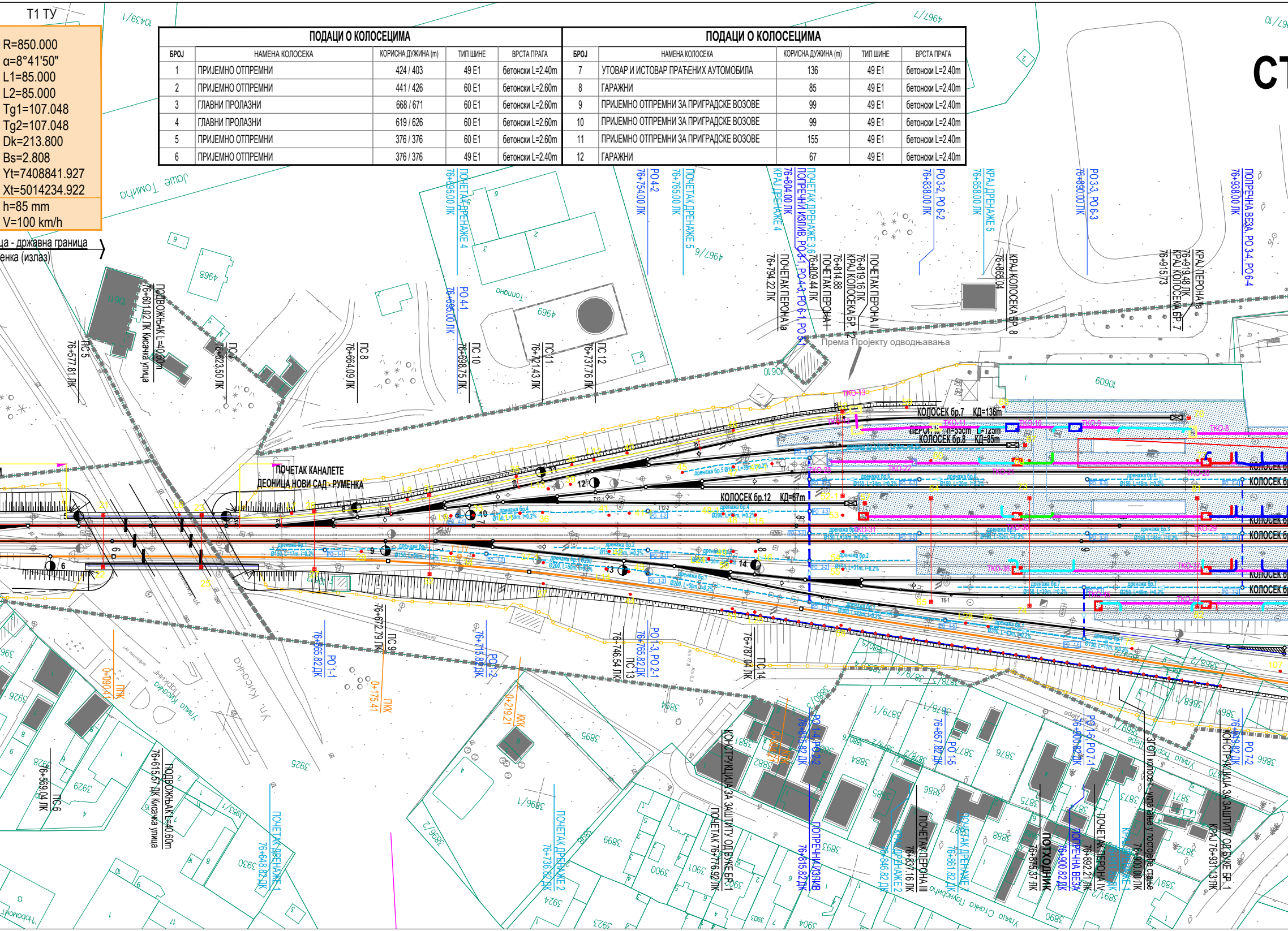
Т1 ТУ
СТ
ица - државна граница
ленка (излаз)
ПОЧЕТАК КАНАЛЕТЕ
ДЕОНИЦА НОВИ САД - РУМЕНКА
КОЛОСЕК бр.7 КД=136m
КОЛОСЕК бр.8 КД=85m
КОЛОСЕК бр.12 КД=67m
КОЛОСЕК бр
Према Пројекту одводњавања
ПОДВОЖЊАК L=40.60m 76+601.02 ЛК Кисачка улица
ПОДВОЖЊАК L=40.60m 76+615.57 ДК Кисачка улица
ПС 5 76+577.81 ЛК
ПС 6 76+569.04 ЛК
ПС 7 76+623.50 ЛК
ПС 8 76+664.09 ЛК
ПС 9 76+672.79 ЛК
ПС 10 76+698.75 ЛК
ПС 11 76+721.43 ЛК
ПС 12 76+737.76 ЛК
ПС 13 76+746.54 ЛК
ПС 14 76+787.04 ЛК
ПОЧЕТАК ДРЕНАЖЕ 4 76+695.00 ЛК
РО 4-1 76+695.00 ЛК
РО 4-2 76+754.00 ЛК
ПОЧЕТАК ДРЕНАЖЕ 5 76+765.00 ЛК
ПОЧЕТАК ДРЕНАЖЕ 3,6 ПОПРЕЧНИ ИЗЛИВ, РО 3-1, РО 4-3, РО 6-1, РО 5-1 76+804.00 ЛК
КРАЈ ДРЕНАЖЕ 4
ПОЧЕТАК ПЕРОНА Iа 76+794.22 ЛК
76+809.44 ЛК
ПОЧЕТАК ПЕРОНА I 76+814.88
КРАЈ КОЛОСЕКА БР. 12 76+819.16 ЛК
ПОЧЕТАК ПЕРОНА II
РО 3-2, РО 6-2 76+838.00 ЛК
КРАЈ ДРЕНАЖЕ 5 76+858.00 ЛК
КРАЈ КОЛОСЕКА БР. 8 76+865.04
РО 3-3, РО 6-3 76+890.00 ЛК
КРАЈ КОЛОСЕКА БР. 7 76+915.73
КРАЈ ПЕРОНА Iа 76+919.48 ЛК
ПОПРЕЧНА ВЕЗА, РО 3-4, РО 6-4 76+938.00 ЛК
РО 1-1 76+665.82 ДК
РО 1-2 76+715.82 ДК
РО 1-3, РО 2-1 76+765.82 ДК
РО 1-4, РО 2-2 76+815.82 ДК
РО 1-5 76+857.82 ДК
РО 1-6, РО 7-1 76+900.82 ДК
РО 7-2 76+949.82 ДК
ПКК 0+090.41
ПКК 0+175.41
ККК 0+219.21
КПК 0+304.21
ПОЧЕТАК ДРЕНАЖЕ 1 76+648.82 ДК
ПОЧЕТАК ДРЕНАЖЕ 2 76+736.82 ДК
КОНСТРУКЦИЈА ЗА ЗАШТИТУ ОД БУКЕ БР.1 ПОЧЕТАК 76+776.92 ЛК
ПОПРЕЧНИ ИЗЛИВ 76+815.82 ДК
КРАЈ ДРЕНАЖЕ 2 76+846.82 ДК
ПОЧЕТАК ПЕРОНА III 76+837.16 ЛК
ПОЧЕТАК ДРЕНАЖЕ 7 76+861.82 ДК
ПОТХОДНИК 76+875.37 ЛК
ПОПРЕЧНА ВЕЗА 76+900.82 ДК
ПОЧЕТАК ПЕРОНА IV 76+892.21 ЛК
КРАЈ ДРЕНАЖЕ 1 76+911.82 ДК
ЗГОП колосек - уклапање у постојеће стање 76+900.00 ЛК
КОНСТРУКЦИЈА ЗА ЗАШТИТУ ОД БУКЕ БР. 1 КРАЈ 76+931.13 ЛК
Улица Кисачка
Ул. Кисачка
Улица Станка Пауновића
Улица Бора Шипе
Јаше Томића
Кисачка парк
асфалтни пут
дренажа бр.1
дренажа бр.2
дренажа бр.7
Ø150, L=31m, i=0.2%
Ø200, L=50m, i=0.2%
Ø300, L=42m, i=0.2%
Ø300, L=43m, i=0.2%
Ø150, L=11m, i=0.2%
Ø150, L=39m, i=0.2%
Ø250, L=49m, i=0.2%
ТКО-13
ТКО-37
ТКО-38
ТКО-44
ТКО-45
4967/7
4967/6
10439/1
4968
4969
10609
10610

R=850.000
α=8°41'50"
L1=85.000
L2=85.000
Tg1=107.048
Tg2=107.048
Dk=213.800
Bs=2.808
Yt=7408841.927
Xt=5014234.922
h=85 mm
V=100 km/h

ПОДАЦИ О КОЛОСЕЦИМА

БРОЈ	НАМЕНА КОЛОСЕКА	КОРИСНА ДУЖИНА (m)	ТИП ШИНЕ	ВРСТА ПРАГА
1	ПРИЈЕМНО ОТПРЕМНИ	424 / 403	49 E1	бетонски L=2.40m
2	ПРИЈЕМНО ОТПРЕМНИ	441 / 426	60 E1	бетонски L=2.60m
3	ГЛАВНИ ПРОЛАЗНИ	668 / 671	60 E1	бетонски L=2.60m
4	ГЛАВНИ ПРОЛАЗНИ	619 / 626	60 E1	бетонски L=2.60m
5	ПРИЈЕМНО ОТПРЕМНИ	376 / 376	60 E1	бетонски L=2.60m
6	ПРИЈЕМНО ОТПРЕМНИ	376 / 376	49 E1	бетонски L=2.40m

ПОДАЦИ О КОЛОСЕЦИМА

БРОЈ	НАМЕНА КОЛОСЕКА	КОРИСНА ДУЖИНА (m)	ТИП ШИНЕ	ВРСТА ПРАГА
7	УТОВАР И ИСТОВАР ПРАЋЕНИХ АУТОМОБИЛА	136	49 E1	бетонски L=2.40m
8	ГАРАЖНИ	85	49 E1	бетонски L=2.40m
9	ПРИЈЕМНО ОТПРЕМНИ ЗА ПРИГРАДСКЕ ВОЗОВЕ	99	49 E1	бетонски L=2.40m
10	ПРИЈЕМНО ОТПРЕМНИ ЗА ПРИГРАДСКЕ ВОЗОВЕ	99	49 E1	бетонски L=2.40m
11	ПРИЈЕМНО ОТПРЕМНИ ЗА ПРИГРАДСКЕ ВОЗОВЕ	155	49 E1	бетонски L=2.40m
12	ГАРАЖНИ	67	49 E1	бетонски L=2.40m

ТАНИЦА НОВИ САД
км 77+010.00

T8-1	T10-1	T11-1	T12-1	T12-2
R=300.00	R=300.00	R=200.00	R=1000.00	R=1000.00
α=6°0'0"	α=6°0'0"	α=12°0'0"	α=1°9'1"	α=1°9'1"
Tg1=15.722	Tg1=15.722	Tg1=21.021	Tg1=10.037	Tg1=10.037
Tg2=15.722	Tg2=15.722	Tg2=21.021	Tg2=10.037	Tg2=10.037
Dk=31.416	Dk=31.416	Dk=41.888	Dk=20.074	Dk=20.074
Bs=0.412	Bs=0.412	Bs=1.102	Bs=0.00	Bs=0.050
Yt=7408735.989	Yt=7408371.733	Yt=7408371.950	Yt=7408806.770	Yt=7408787.194
Xt=5014173.083	Xt=5014073.921	Xt=5014064.187	Xt=5014208.833	Xt=5014204.389

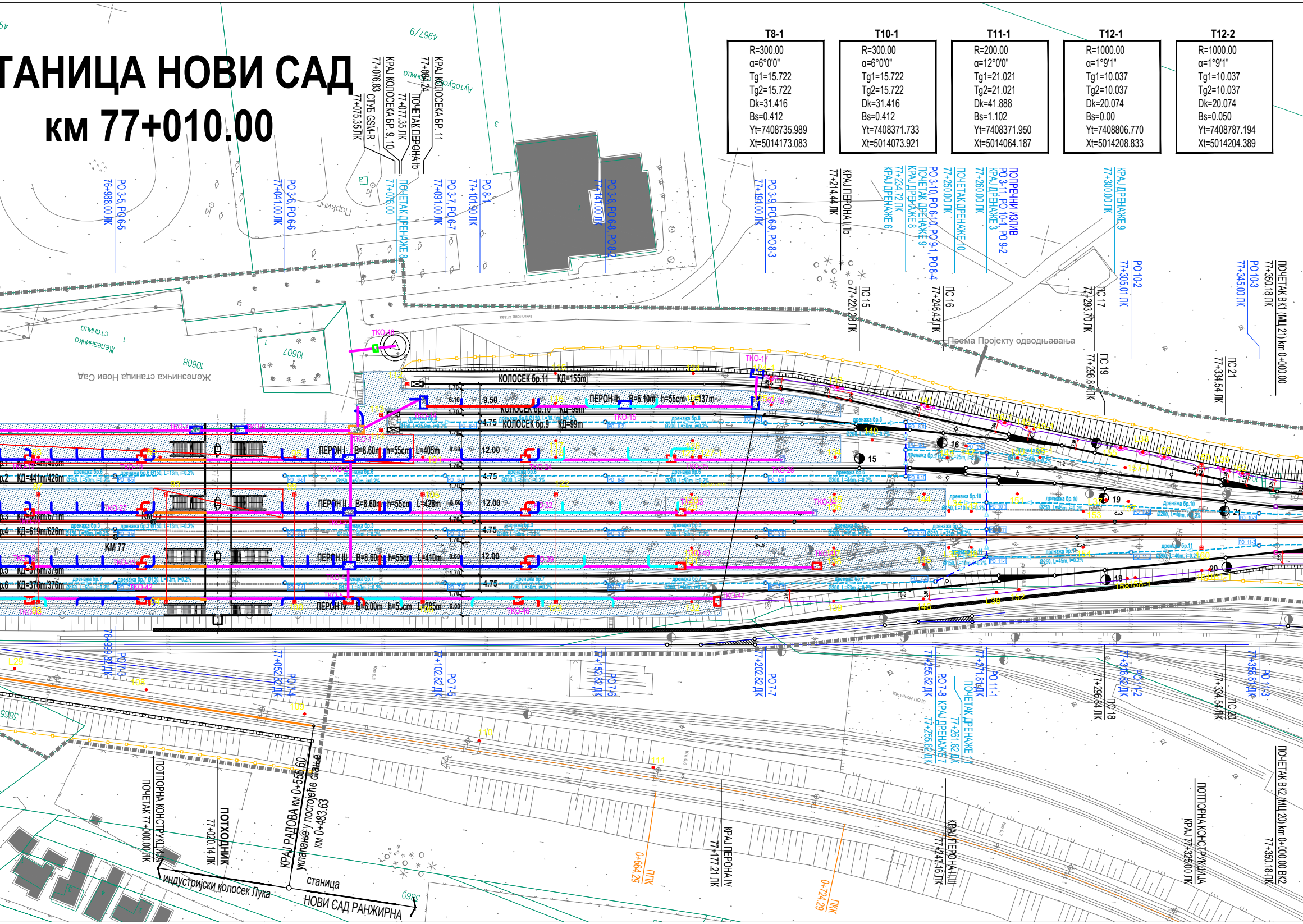
КРАЈ КОЛОСЕКА БР. 11
77+064.24
ПОЧЕТАК ПЕРОНА Ib
77+077.35 ПК
КРАЈ КОЛОСЕКА БР. 9, 10
77+076.83
СТУБ GSM-R
77+075.35 ПК
РО 3.5, РО 6.5
76+988.00 ПК
РО 3.6, РО 6.6
77+041.00 ПК
ПОЧЕТАК ДРЕНАЖЕ 8
77+076.00
РО 3.7, РО 6.7
77+091.00 ПК
РО 8.1
77+101.90 ПК
РО 3.8, РО 6.8, РО 8.2
77+141.00 ПК
РО 3.9, РО 6.9, РО 8.3
77+191.00 ПК
КРАЈ ПЕРОНА I, Ib
77+214.44 ПК
КРАЈ ДРЕНАЖЕ 6
77+234.72 ПК
КРАЈ ДРЕНАЖЕ 8
ПОЧЕТАК ДРЕНАЖЕ 9
РО 3-10, РО 6-10, РО 9-1, РО 8-4
77+250.00 ПК
ПОЧЕТАК ДРЕНАЖЕ 10
77+260.00 ПК
КРАЈ ДРЕНАЖЕ 3
РО 3-11, РО 10-1, РО 9-2
ПОПРЕЧНИ ИЗЛИВ
77+300.00 ПК
КРАЈ ДРЕНАЖЕ 9
РО 10-2
77+305.01 ПК
РО 10-3
77+345.00 ПК
ПОЧЕТАК ВК1 (МЛ 21) km 0+000.00
77+350.18 ПК
ПС 15
77+220.28 ПК
ПС 16
77+246.43 ПК
ПС 17
77+293.70 ПК
ПС 19
77+296.84 ПК
ПС 21
77+334.54 ПК
Према Пројекту одводњавања
Железничка станица Нови Сад
Паркинг
Бетонска стаза
КОЛОСЕК бр.11 КД=155m
ПЕРОН Ib B=6.10m h=55cm L=137m
КОЛОСЕК бр.10 КД=99m
КОЛОСЕК бр.9 КД=99m
ПЕРОН I B=8.60m h=55cm L=405m
КД=441m/426m
ПЕРОН II B=8.60m h=55cm L=426m
КД=668m/671m
КД=619m/626m
КМ 77
ПЕРОН III B=8.60m h=55cm L=410m
КД=376m/376m
КД=376m/376m
ПЕРОН IV B=6.00m h=55cm L=285m
9.50
12.00
4.75
1.70
8.60
6.10
6.00
РО 7-3
76+999.82 ДК
РО 7-4
77+052.82 ДК
РО 7-5
77+102.82 ДК
РО 7-6
77+152.82 ДК
РО 7-7
77+202.82 ДК
РО 7-8 КРАЈ ДРЕНАЖЕ 7
77+255.82 ДК
РО 11-1
77+271.81 ДК
ПОЧЕТАК ДРЕНАЖЕ 11
77+261.82 ДК
РО 11-2
77+316.82 ДК
РО 11-3
77+356.81 ДК
ПС 18
77+296.84 ПК
ПС 20
77+334.54 ПК
ПОЧЕТАК ВК2 (МЛ 20) km 0+000.00 ВК2
77+350.18 ПК
ПОТПОРНА КОНСТРУКЦИЈА
КРАЈ 77+325.00 ПК
ПОТПОРНА КОНСТРУКЦИЈА
ПОЧЕТАК 77+000.00 ПК
ПОТХОДНИК
77+020.14 ПК
КРАЈ РАДОВА km 0+556.60
уклапање у постојеће стање
km 0+483.63
КРАЈ ПЕРОНА IV
77+177.21 ПК
КРАЈ ПЕРОНА II, III
77+247.16 ПК
ППК
0+664.29
ПКК
0+724.29
индустријски колосек Лука
станица
НОВИ САД РАНЖИРНА
ТКО-16
ТКО-17
ТКО-18
ТКО-15
15
16
17
18
19
20
21

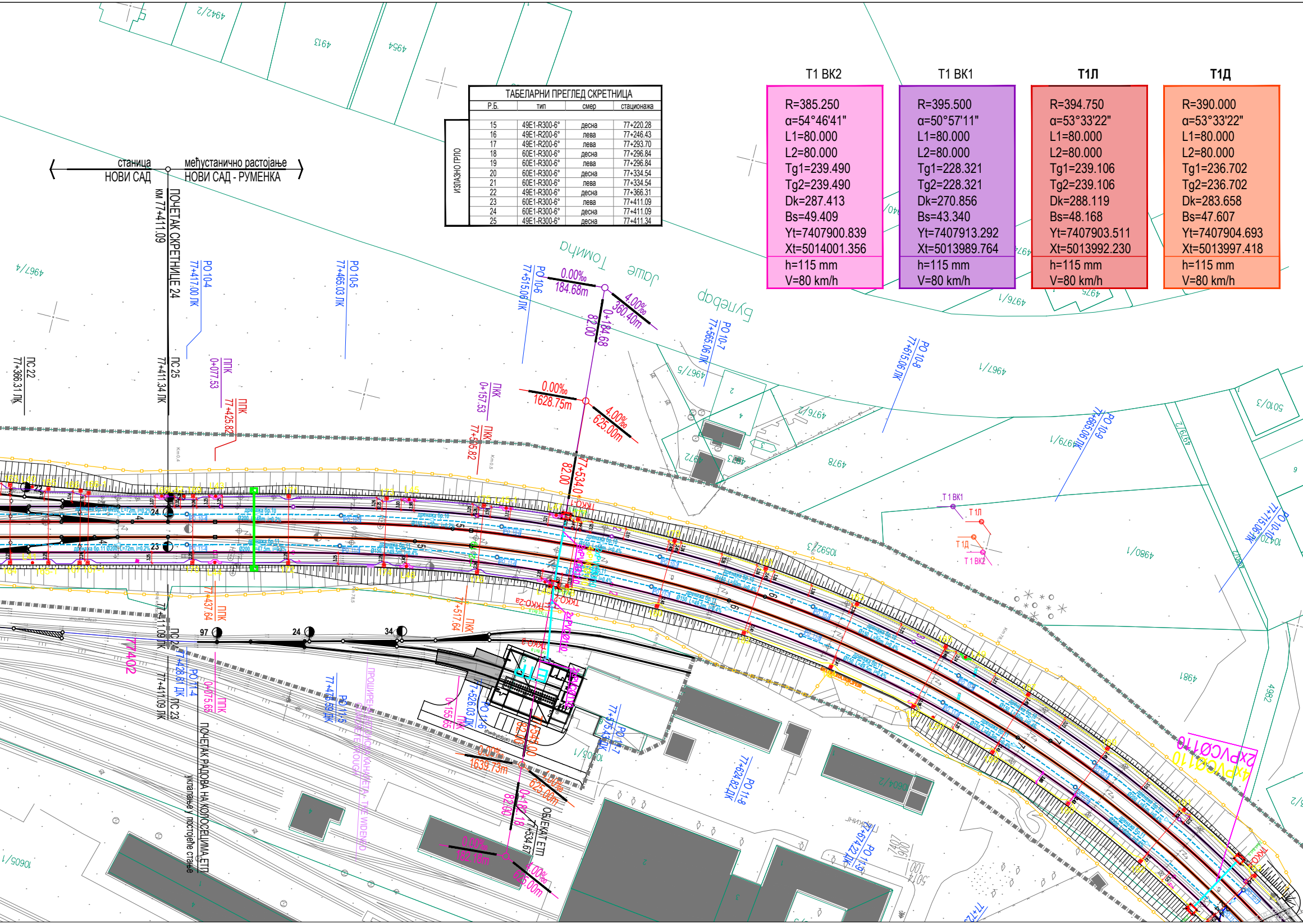
станица
НОВИ САД
међустанично растојање
НОВИ САД - РУМЕНКА
ПОЧЕТАК СКРЕТНИЦЕ 24
км 77+411.09
ПС 22 77+366.31 ПК
ПС 25 77+411.34 ПК
ПС 23 77+411.09 ПК
РО 10-4 77+417.00 ПК
РО 10-5 77+465.03 ПК
РО 10-6 77+515.06 ПК
РО 10-7 77+565.06 ПК
РО 10-8 77+615.06 ПК
РО 10-9 77+665.06 ПК
РО 10-10 77+715.06 ПК
РО 11-4 77+428.81 ДК
РО 11-5 77+476.69 ДК
РО 11-6 77+526.03 ДК
РО 11-7 77+575.47 ДК
РО 11-8 77+624.82 ДК
РО 11-9 77+674.22 ДК
ППК 0+077.53
ППК 77+425.82
ПКК 0+157.53
ПКК 77+505.82
ППК 77+437.64
ППК 0+075.66
ПКК 77+517.64
ПКК 0+155.65
0.00‰ 184.68m
4.00‰ 360.40m
0+184.68
82.00
0.00‰ 1628.75m
4.00‰ 625.00m
77+534.0
0.00‰ 1639.73m
4.00‰ 625.00m
0+182.18
77+534.67
0.00‰ 182.18m
4.00‰ 625.00m
ОБЈЕКАТ ЕТП
ПОЧЕТАК РАДОВА НА КОЛОСЕЦИМА ЕТП
укапање у постојеће стање
ПРОШИРЕЊЕ ПОДВОЖЊАКА THE WIDENING UNDERPASS
Булевар Јаше Томића
T7402
2xPVCØ110
4xPVCØ110
Т1 ВК1
Т1Л
Т1Д
Т1 ВК2
97
24
34
23
4942/2
4913
4954
4967/4
4967/5
4976/2
4972
4973
4978
4979/1
4976/1
4975
4974
4967/1
4980/1
4981
4982
5010/3
10592/3
10605/1
10603/1
5604/2

ТАБЕЛАРНИ ПРЕГЛЕД СКРЕТНИЦА

	Р.Б.	тип	смер	стационажа
ИЗЛАЗНО ГРЛО	15	49E1-R300-6°	десна	77+220.28
	16	49E1-R200-6°	лева	77+246.43
	17	49E1-R200-6°	лева	77+293.70
	18	60E1-R300-6°	десна	77+296.84
	19	60E1-R300-6°	лева	77+296.84
	20	60E1-R300-6°	десна	77+334.54
	21	60E1-R300-6°	лева	77+334.54
	22	49E1-R300-6°	десна	77+366.31
	23	60E1-R300-6°	лева	77+411.09
	24	60E1-R300-6°	десна	77+411.09
	25	49E1-R300-6°	десна	77+411.34

Т1 ВК2	Т1 ВК1	**Т1Л**	**Т1Д**
R=385.250	R=395.500	R=394.750	R=390.000
α=54°46'41"	α=50°57'11"	α=53°33'22"	α=53°33'22"
L1=80.000	L1=80.000	L1=80.000	L1=80.000
L2=80.000	L2=80.000	L2=80.000	L2=80.000
Tg1=239.490	Tg1=228.321	Tg1=239.106	Tg1=236.702
Tg2=239.490	Tg2=228.321	Tg2=239.106	Tg2=236.702
Dk=287.413	Dk=270.856	Dk=288.119	Dk=283.658
Bs=49.409	Bs=43.340	Bs=48.168	Bs=47.607
Yt=7407900.839	Yt=7407913.292	Yt=7407903.511	Yt=7407904.693
Xt=5014001.356	Xt=5013989.764	Xt=5013992.230	Xt=5013997.418
h=115 mm	h=115 mm	h=115 mm	h=115 mm
V=80 km/h	V=80 km/h	V=80 km/h	V=80 km/h

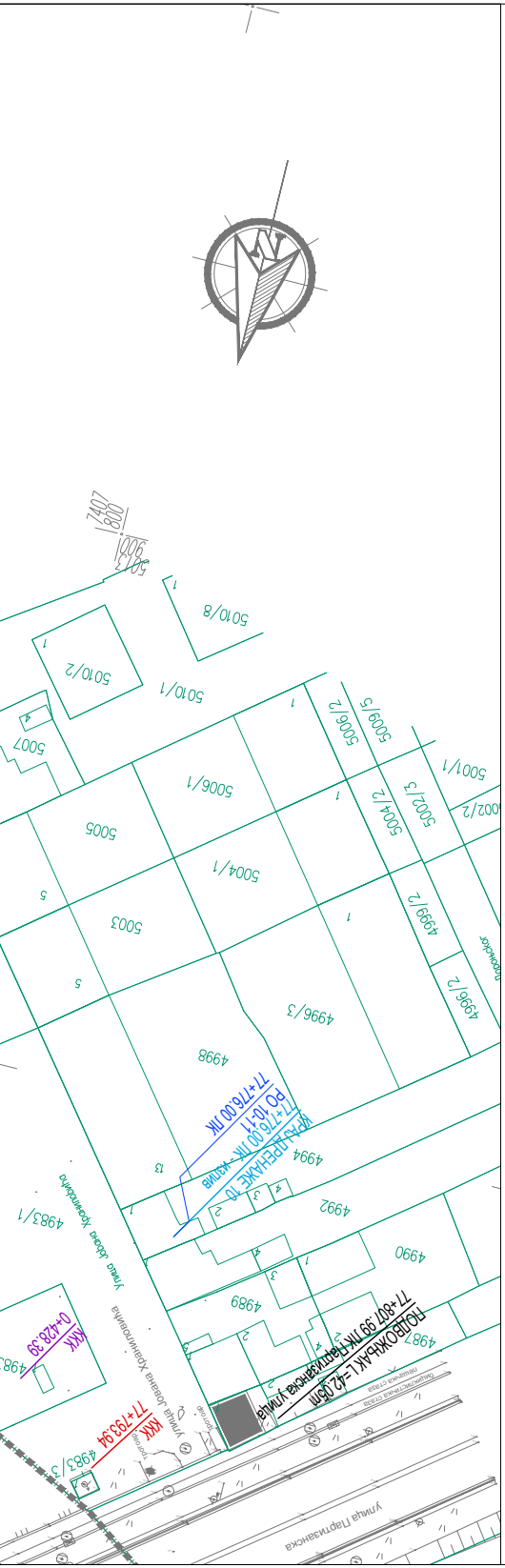
5010/8
5010/2
5010/1
5006/1
5005
5004/1
5003
5009/5
5006/2
5004/2
5002/3
4996/2
4996/3
4998
4994
4992
4990
4989
4987
4983/1
4983/5
77+776.00 ПК
ПОДВОЖЊАК L=42.05m
77+807.99 ПК
77+793.94 ККК
0+428.39 ККК
улица Јована Храниловића
улица Партизанска

ТЕЛЕКОМУНИКАЦИОНО ОКНО ТККО -			
Point No	Y	X	БРОЈ ОКНА
01	7408025.773	5014067.104	ТККО-1
02	7408023.986	5014067.318	
03	7408023.854	5014066.226	
04	7408025.641	5014066.011	
05	7408029.432	5014044.284	ТККО-2
06	7408026.938	5014044.114	
07	7408027.060	5014042.319	
08	7408029.555	5014042.488	
01a	7408028.073	5014050.442	ТККО-2a
02a	7408026.296	5014050.160	
03a	7408026.468	5014049.074	
04a	7408028.241	5014049.385	
09	7408030.898	5014022.685	ТККО-3
10	7408028.403	5014022.528	
11	7408028.516	5014020.732	
12	7408031.011	5014020.889	
13	7407801.622	5014075.092	ТККО-4
14	7407799.460	5014076.347	
15	7407798.556	5014074.790	
16	7407800.718	5014073.535	
17	7407812.328	5014093.916	ТККО-5
18	7407810.165	5014095.169	
19	7407809.263	5014093.611	
20	7407811.426	5014092.358	

ЛЕГЕНДА:LEGEND

☒	ТКО - Телекомуникационо окно 1.1 x 1.8 x 1.9 / TKO - Telecommunication manhole 1.1 x 1.8 x 1.9
☒	ТКО - Телекомуникационо окно 2.5 x 1.8 x 1.9 / 2.5 / TKO - Telecommunication manhole 2.5 x 1.8 x 1.9 / 2.5
☒	ТКО - Телекомуникационо окно 3.0 x 1.8 x 1.9 / TKO - Telecommunication manhole 3.0 x 1.8 x 1.9
■	СТА -наставак у проширеној каналети / CTA - Expanded cable trough
▬	ТК 03 -проширена каналета / TK 03 - Expanded cable trough
▬	ТК локална -проширена каналета / TK Expanded cable trough
—	ТК ПРОЛАЗ ИСПОД КОЛОСЕКА - ПОПРЕЧНА ВЕЗА - - PVC цев Ø110(од ОКНА до ОКНА) /Cable duct system route - PVC Ø110 pipe (from MANHOLE to MANHOLE)
—	ПРУЖНА КАНАЛЕТА / TUNNEL cable troughs
—	СТАНИЧНА КАНАЛЕТА / STATION cable troughs
⌒	МОНТАЖНА ОБИЛАЗНА ПРУЖНА КАНАЛЕТА TUNNEL BYPASS CABLE TROUGHS
⌒	МОНТАЖНА ОБИЛАЗНА СТАНИЧНА КАНАЛЕТА STATION BYPASS CABLE TROUGHS

03		
02		
01		
Број/Number	Датум / Date	Опис / Description

Ревизиони блок: / Revision block:

САОБРАЋАЈНИ ИНСТИТУТ ЦИП, д.о.о.
INSTITUTE OF TRANSPORTATION CIP ltd
Немањина 6; 11000 Београд; Србија
Тел: 011/3618-134; Факс: 011/3618-324; web site: www.sicip.co.rs

Организациона јединица:САОБРАЋАЈНИЦЕ /Organization unit:DEPARTMENT OF ROADS AND RAILWAYS

Одговорни пројектант:
Responsible designer:
Александра Митић, дипл. грађ. инж.
лиценца број:/ license No.: 315 L487 12

Сарадници: / Associates:
Ана Љујић, грађ.инж.

Инвеститор пројекта:
" ИНФРАСТРУКТУРА ЖЕЛЕЗНИЦЕ СРБИЈЕ " А.Д.
/ " INFRASTRUCTURE RAILWAYS OF SERBIA " JSC
Немањина 6/IV, Београд / Nemanjina Street 6/IV, Belgrade

Наручилац пројекта: / Employer: Joint Venture of
China Railway International Corporation Ltd. (CRIC)
No.10 Fuxing Road,Haidian District,Beijing
P.R China, 100844
China Communication Construction Company Ltd. (CCCC)
No.85 Deshengmenwai Street,Xicheng District,Beijing
P.R China, 100088

Објекат: /Structure:
ПРУГА БЕОГРАД - СУБОТИЦА - ДРЖАВНА ГРАНИЦА (КЕЛЕБИЈА)
ДЕОНИЦА ПРУГЕ НОВИ САД - СУБОТИЦА - ДРЖАВНА ГРАНИЦА (КЕЛЕБИЈА)

BELGRADE - SUBOTICA - STATE BORDER (KELEBIA) RAILWAY LINE
SECTION : NOVI SAD - SUBOTICA - STATE BORDER (KELEBIA)

Део пројекта: / Part of Design:
2/12.1 Кабловска траса за пружне ТК каблове -
деоница Нови Сад (укључиво) - Руменка (укључиво)

2/10.1 Relocation and protection of telecommunication network:
cable duct system route
- section **Novi Sad (inclusive) - Rumenka (inclusive)**

Унутрашња контрола: **/ Internal control:**
Владимир Зарић, дипл.грађ.инж.

Главни пројектант: **/ Chief designer:**
др Љиљана Милић Марковић, дипл. грађ. инж.

Руководилац организационе јединице:
Manager of organization unit:
мр Новица Стевановић, дипл. грађ. инж.

Цртеж:
СИТУАЦИОНИ ПЛАН km 76+243.66 - km 77+411.09
SITUATION PLAN km 76+243.66 - km 77+411.09

Размера:
Scale:
1:1000

Врста тех. док.: Type of tech. docum.:	датум:	Цртеж бр.
ПЗИ / DFC	**12.2021.**	2020-250-CAO-2/12.1.7.1.1

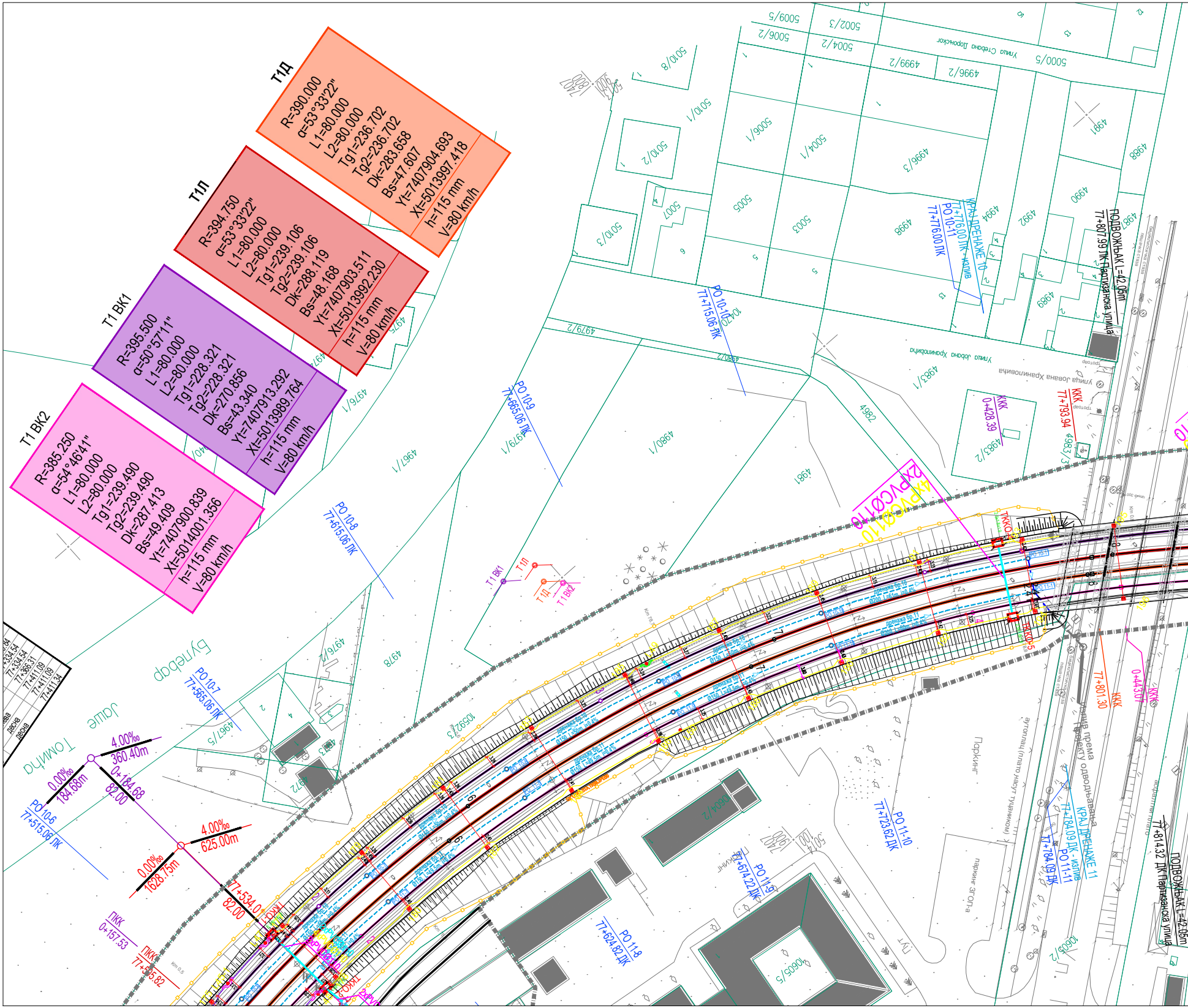
Т1Д
R=390.000
α=53°33'22"
L1=80.000
L2=80.000
Tg1=236.702
Tg2=236.702
Dk=283.658
Bs=47.607
Yt=7407904.693
Xt=5013997.418
h=115 mm
V=80 km/h
Т1Л
R=394.750
α=53°33'22"
L1=80.000
L2=80.000
Tg1=239.106
Tg2=239.106
Dk=288.119
Bs=48.168
Yt=7407903.511
Xt=5013992.230
h=115 mm
V=80 km/h
Т1 ВК1
R=395.500
α=50°57'11"
L1=80.000
L2=80.000
Tg1=228.321
Tg2=228.321
Dk=270.856
Bs=43.340
Yt=7407913.292
Xt=5013989.764
h=115 mm
V=80 km/h
Т1 ВК2
R=385.250
α=54°46'41"
L1=80.000
L2=80.000
Tg1=239.490
Tg2=239.490
Dk=287.413
Bs=49.409
Yt=7407900.839
Xt=5014001.356
h=115 mm
V=80 km/h
ПОДВОЖЊАК L=42.05m
77+807.99 ЛК Партизанска улица
ПОДВОЖЊАК L=42.05m
77+814.32 ДК Партизанска улица
ПО 10-6
77+515.06 ЛК
ПО 10-7
77+565.06 ЛК
ПО 10-8
77+615.06 ЛК
ПО 10-9
77+665.06 ЛК
ПО 10-10
77+715.06 ЛК
ПО 10-11
77+776.00 ЛК
КРАЈ ДРЕНАЖЕ 10
77+776.00 ЛК - излив
ПО 11-8
77+624.82 ДК
ПО 11-9
77+674.22 ДК
ПО 11-10
77+723.62 ДК
ПО 11-11
77+784.09 ДК
КРАЈ ДРЕНАЖЕ 11
77+784.09 ДК - излив
4.00‰
360.40m
0.00‰
184.68m
0+184.68
82.00
4.00‰
625.00m
0.00‰
1628.75m
77+534.0
82.00
ПКК
0+157.53
ПКК
77+505.82
ККК
0+428.39
ККК
77+793.94
ККК
77+801.30
ККК
0+443.07
2xPVCØ110
4xPVCØ110
ТККО5
Т1 ВК1
Т1Л
Т1Д
Т1 ВК2
Булевар
Јаше
Томића
Улица Стевана Доронског
Улица Јована Храниловића
Паркинг
паркинг ЗГОП-а
аутопут (плато насут тунелином)
Траса према пројекту одводњавања
5006/5
5006/2
5002/3
5004/2
4999/2
4996/2
5005/5
5010/8
5010/1
5010/2
5010/3
5006/1
5004/1
4996/3
5005
5007
5003
4998
4994
4992
4990
4991
4988
4989
4979/2
4980/2
4983/1
4983/2
4983/3
4982
4980/1
4979/1
4981
4976/1
4967/1
4978
4976/2
4967/5
10592/3
4972
5004/2
10603/2
5060/5
5060/5

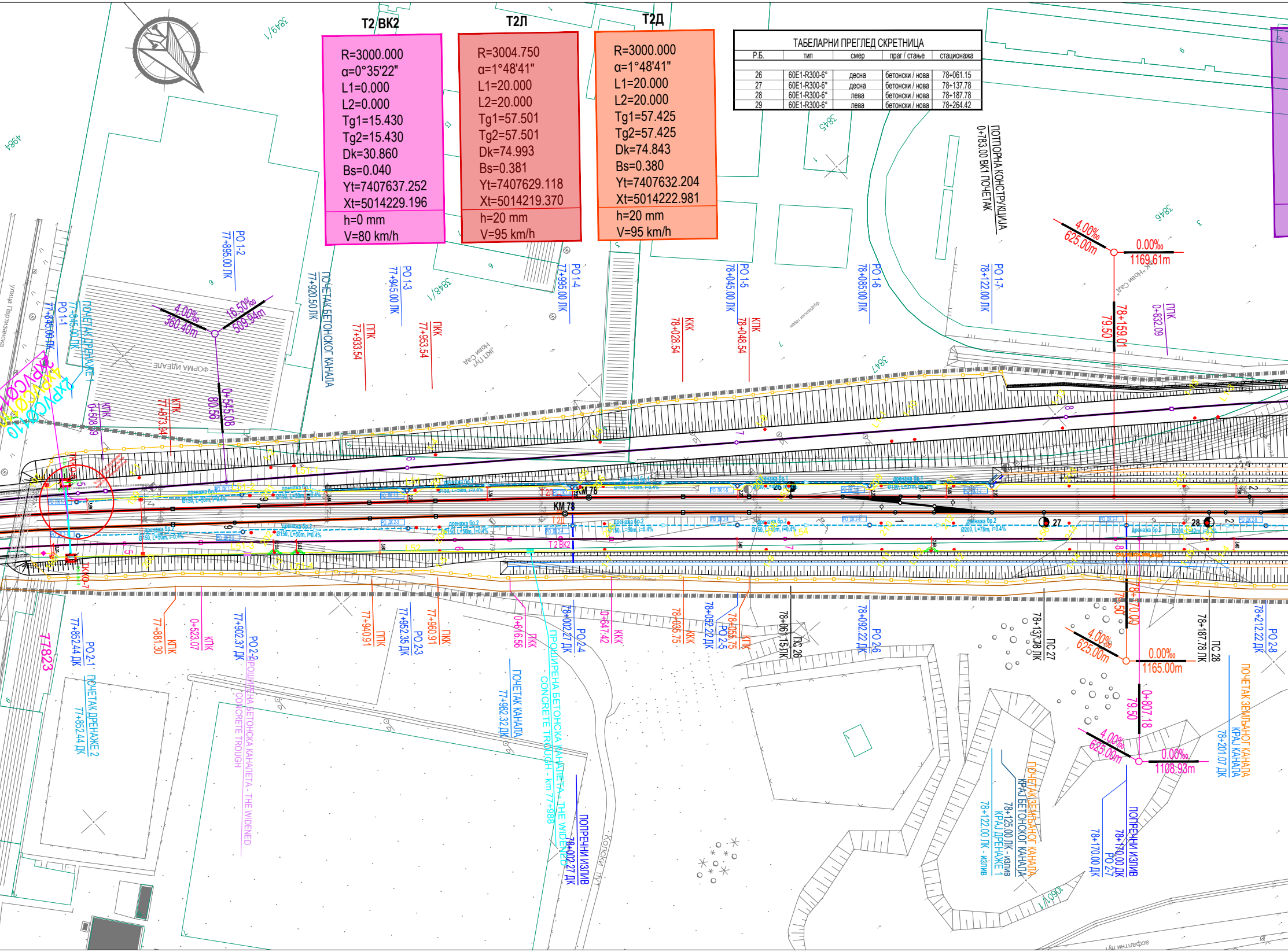
ПОТПОРНА КОНСТРУКЦИЈА
0+783.00 ВК1 ПОЧЕТАК
PO 1-2
77+895.00 ЛК
PO 1-3
77+945.00 ЛК
PO 1-4
77+995.00 ЛК
PO 1-5
78+045.00 ЛК
PO 1-6
78+085.00 ЛК
PO 1-7
78+122.00 ЛК
PO 1-1
77+845.00 ЛК
ПОЧЕТАК ДРЕНАЖЕ 1
77+845.00 ЛК
ПОЧЕТАК БЕТОНСКОГ КАНАЛА
77+920.50 ЛК
ППК
77+933.54
ПКК
77+953.54
ККК
78+028.54
КПК
78+048.54
КПК
77+873.94
КПК
0+508.89
ППК
0+832.09
4.00‰
360.40m
16.50‰
509.94m
0+545.08
80.56
4.00‰
625.00m
0.00‰
1169.61m
78+159.01
79.50
ФОРМА УДЕЛИЕ
улица Партизанска
ул. Нови Сад
КМ 78
Т2Л
Т2Д
Т 2 ВК2
26
27
28
PO 2-1
77+852.44 ДК
ПОЧЕТАК ДРЕНАЖЕ 2
77+852.44 ДК
КПК
77+881.30
КПК
0+523.07
PO 2-2
77+902.37 ДК
ПРОШИРЕНА БЕТОНСКА КАНАЛЕТА - THE WIDENED CONCRETE TROUGH
ППК
77+940.91
PO 2-3
77+952.35 ДК
ПКК
77+960.91
ПКК
0+616.56
ПОЧЕТАК КАНАЛА
77+982.32 ДК
ПРОШИРЕНА БЕТОНСКА КАНАЛЕТА - THE WIDENED CONCRETE TROUGH - km 77+988
78+002.27 ДК
PO 2-4
ПОПРЕЧНИ ИЗЛИВ
78+002.27 ДК
ККК
0+647.42
ККК
78+035.75
78+052.22 ДК
PO 2-5
КПК
78+055.75
ПС 26
78+061.15 ЛК
PO 2-6
78+092.22 ДК
ПС 27
78+137.78 ЛК
4.00‰
625.00m
0.00‰
1165.00m
78+170.00
79.50
ПС 28
78+187.78 ЛК
PO 2-8
78+212.22 ДК
ПОЧЕТАК ЗЕМЉАНОГ КАНАЛА
КРАЈ КАНАЛА
78+201.07 ДК
0+807.18
79.50
4.00‰
625.00m
0.00‰
1108.93m
ПОПРЕЧНИ ИЗЛИВ
78+170.00 ДК
PO 2-7
78+170.00 ДК
ПОЧЕТАК ЗЕМЉАНОГ КАНАЛА
КРАЈ БЕТОНСКОГ КАНАЛА
78+125.00 ЛК - излив
КРАЈ ДРЕНАЖЕ 1
78+122.00 ЛК - излив
дренажа бр.1
Ø150, L=50m, i=0.4%
дренажа бр.2
Ø200, L=78m, i=0.4%
Колски пут
7823
3845
3846
3847
3848/1
3849/1
4984
1090/1

Т2 ВК2

R=3000.000
α=0°35'22"
L1=0.000
L2=0.000
Tg1=15.430
Tg2=15.430
Dk=30.860
Bs=0.040
Yt=7407637.252
Xt=5014229.196
h=0 mm
V=80 km/h

Т2Л

R=3004.750
α=1°48'41"
L1=20.000
L2=20.000
Tg1=57.501
Tg2=57.501
Dk=74.993
Bs=0.381
Yt=7407629.118
Xt=5014219.370
h=20 mm
V=95 km/h

Т2Д

R=3000.000
α=1°48'41"
L1=20.000
L2=20.000
Tg1=57.425
Tg2=57.425
Dk=74.843
Bs=0.380
Yt=7407632.204
Xt=5014222.981
h=20 mm
V=95 km/h

ТАБЕЛАРНИ ПРЕГЛЕД СКРЕТНИЦА

Р.Б.	тип	смер	праг / стање	стационажа
26	60E1-R300-6°	десна	бетонски / нова	78+061.15
27	60E1-R300-6°	десна	бетонски / нова	78+137.78
28	60E1-R300-6°	лева	бетонски / нова	78+187.78
29	60E1-R300-6°	лева	бетонски / нова	78+264.42

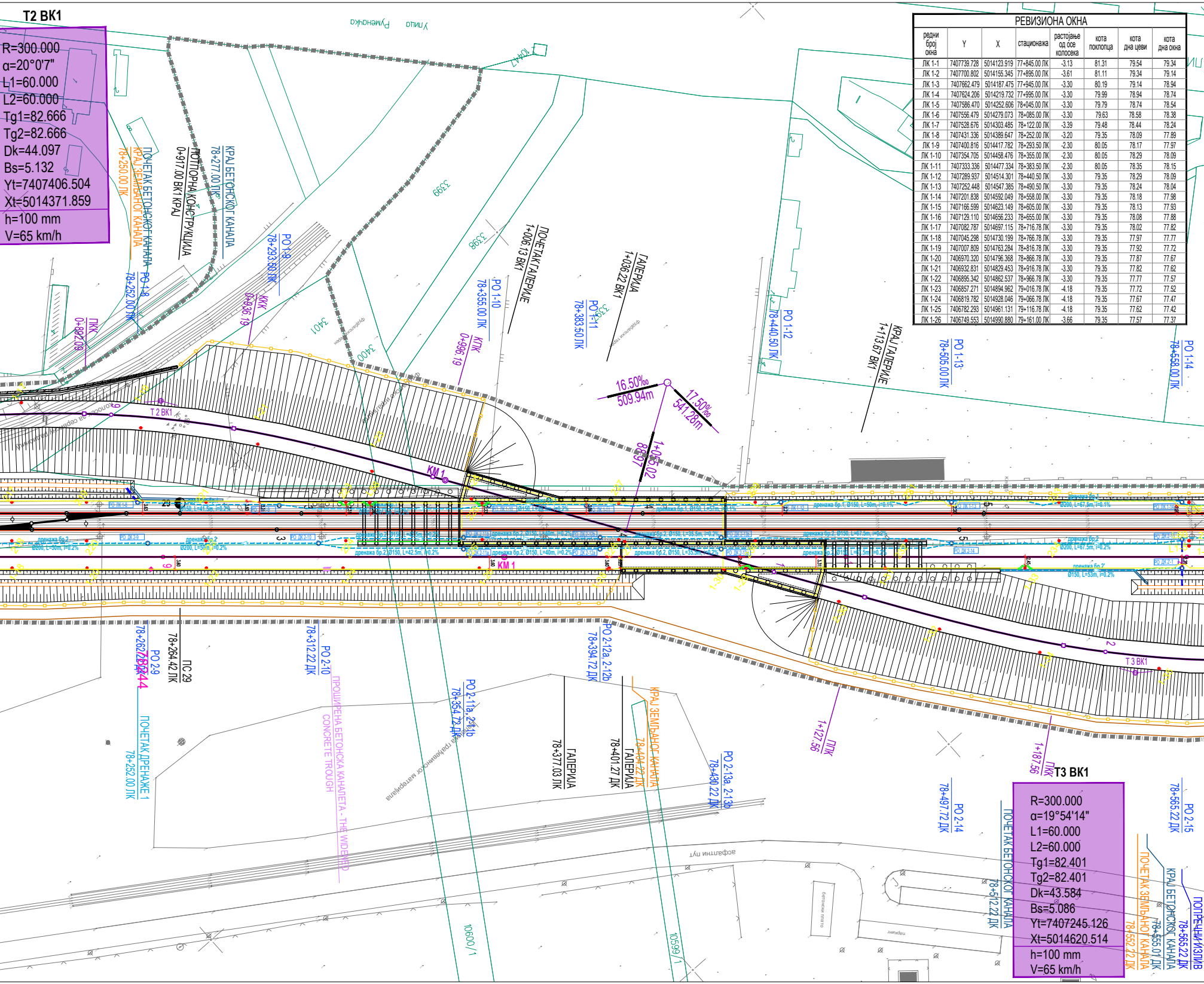
T2 BK1
R=300.000
α=20°0'7"
L1=60.000
L2=60.000
Tg1=82.666
Tg2=82.666
Dk=44.097
Bs=5.132
Yt=7407406.504
Xt=5014371.859
h=100 mm
V=65 km/h
Улица Руменачка
78+250.00 ЛК КРАЈ ЗЕМЉАНОГ КАНАЛА
ПОЧЕТАК БЕТОНСКОГ КАНАЛА 78+252.00 ЛК
РО 1-8
0+917.00 ВК1 КРАЈ ПОТПОРНА КОНСТРУКЦИЈА
КРАЈ БЕТОНСКОГ КАНАЛА 78+277.00 ЛК
РО 1-9 78+293.50 ЛК
ПКК 0+882.09
ККК 0+936.19
КПК 0+996.19
РО 1-10 78+355.00 ЛК
ПОЧЕТАК ГАЛЕРИЈЕ 1+006.13 ВК1
ГАЛЕРИЈА 1+036.22 ВК1
РО 1-11 78+383.50 ЛК
РО 1-12 78+440.50 ЛК
КРАЈ ГАЛЕРИЈЕ 1+113.67 ВК1
РО 1-13 78+505.00 ЛК
РО 1-14 78+558.00 ЛК
3399
3398
3401
3400
16.50‰
509.94m
17.50‰
541.28m
1+065.02
797.88
T2 BK1
KM 1
KM 1
T3 BK1
дренажа бр.1, Ø150, L=50m, i=0.1%
дренажа бр.2, Ø150, L=42.5m, i=0.2%
дренажа бр.2, Ø150, L=40m, i=0.2%
дренажа бр.2, Ø150, L=35.5m, i=0.2%
дренажа бр.2, Ø150, L=67.5m, i=0.2%
дренажа бр.2 Ø200, L=67.5m, i=0.2%
дренажа бр.2 Ø150, L=53m, i=0.2%
дренажа бр.2 Ø200, L=50m, i=0.2%
78+262.29 РО 2-9
78+264.42 ЛК ПС 29
78+312.22 ДК РО 2-10
ПРОШИРЕНА БЕТОНСКА КАНАЛЕТА - THE WIDENED CONCRETE TROUGH
ПОЧЕТАК ДРЕНАЖЕ 1 78+252.00 ЛК
РО 2-11а, 2-11b 78+354.72 ДК
ГАЛЕРИЈА 78+377.03 ЛК
РО 2-12а, 2-12b 78+394.72 ДК
ГАЛЕРИЈА 78+401.27 ДК
КРАЈ ЗЕМЉАНОГ КАНАЛА 78+404.22 ЛК
1+127.56 ППК
РО 2-13а, 2-13b 78+430.22 ДК
1+187.56 ПКК
РО 2-14 78+497.72 ДК
ПОЧЕТАК БЕТОНСКОГ КАНАЛА 78+512.22 ДК
T3 BK1
R=300.000
α=19°54'14"
L1=60.000
L2=60.000
Tg1=82.401
Tg2=82.401
Dk=43.584
Bs=5.086
Yt=7407245.126
Xt=5014620.514
h=100 mm
V=65 km/h
ПОЧЕТАК ЗЕМЉАНОГ КАНАЛА 78+552.22 ДК
КРАЈ БЕТОНСКОГ КАНАЛА 78+555.07 ДК
ПОПРЕЧНИ ИЗЛИВ 78+565.22 ДК
РО 2-15 78+565.22 ДК
асфалтни пут
бетонски плато
паркинг
10600/1
10599/1
10447

РЕВИЗИОНА ОКНА

редни број окна	Y	X	стационажа	растојање од осе колосека	кота поклопца	кота дна цеви	кота дна окна
ЛК 1-1	7407739.728	5014123.919	77+845.00 ЛК	-3.13	81.31	79.54	79.34
ЛК 1-2	7407700.802	5014155.345	77+895.00 ЛК	-3.61	81.11	79.34	79.14
ЛК 1-3	7407662.479	5014187.475	77+945.00 ЛК	-3.30	80.19	79.14	78.94
ЛК 1-4	7407624.206	5014219.732	77+995.00 ЛК	-3.30	79.99	78.94	78.74
ЛК 1-5	7407586.470	5014252.606	78+045.00 ЛК	-3.30	79.79	78.74	78.54
ЛК 1-6	7407556.479	5014279.073	78+085.00 ЛК	-3.30	79.63	78.58	78.38
ЛК 1-7	7407528.676	5014303.485	78+122.00 ЛК	-3.39	79.48	78.44	78.24
ЛК 1-8	7407431.336	5014389.647	78+252.00 ЛК	-3.20	79.35	78.09	77.89
ЛК 1-9	7407400.816	5014417.782	78+293.50 ЛК	-2.30	80.05	78.17	77.97
ЛК 1-10	7407354.705	5014458.476	78+355.00 ЛК	-2.30	80.05	78.29	78.09
ЛК 1-11	7407333.336	5014477.334	78+383.50 ЛК	-2.30	80.05	78.35	78.15
ЛК 1-12	7407289.937	5014514.301	78+440.50 ЛК	-3.30	79.35	78.29	78.09
ЛК 1-13	7407252.448	5014547.385	78+490.50 ЛК	-3.30	79.35	78.24	78.04
ЛК 1-14	7407201.838	5014592.049	78+558.00 ЛК	-3.30	79.35	78.18	77.98
ЛК 1-15	7407166.599	5014623.149	78+605.00 ЛК	-3.30	79.35	78.13	77.93
ЛК 1-16	7407129.110	5014656.233	78+655.00 ЛК	-3.30	79.35	78.08	77.88
ЛК 1-17	7407082.787	5014697.115	78+716.78 ЛК	-3.30	79.35	78.02	77.82
ЛК 1-18	7407045.298	5014730.199	78+766.78 ЛК	-3.30	79.35	77.97	77.77
ЛК 1-19	7407007.809	5014763.284	78+816.78 ЛК	-3.30	79.35	77.92	77.72
ЛК 1-20	7406970.320	5014796.368	78+866.78 ЛК	-3.30	79.35	77.87	77.67
ЛК 1-21	7406932.831	5014829.453	78+916.78 ЛК	-3.30	79.35	77.82	77.62
ЛК 1-22	7406895.342	5014862.537	78+966.78 ЛК	-3.30	79.35	77.77	77.57
ЛК 1-23	7406857.271	5014894.962	79+016.78 ЛК	-4.18	79.35	77.72	77.52
ЛК 1-24	7406819.782	5014928.046	79+066.78 ЛК	-4.18	79.35	77.67	77.47
ЛК 1-25	7406782.293	5014961.131	79+116.78 ЛК	-4.18	79.35	77.62	77.42
ЛК 1-26	7406749.553	5014990.880	79+161.00 ЛК	-3.66	79.35	77.57	77.37

РЕВИЗИОНА ОКНА

редни број окна	Y	X	стационажа	растојање од осе колосека	кота поклопца	кота дна цеви	кота дна окна
ДК 2-1	7407746.133	5014131.865	77+852.44 ДК	2.33	81.32	79.54	79.34
ДК 2-2	7407707.981	5014164.018	77+902.37 ДК	2.90	81.12	79.34	79.14
ДК 2-3	7407669.779	5014196.250	77+952.35 ДК	3.37	80.92	79.14	78.94
ДК 2-4	7407631.879	5014228.654	78+002.27 ДК	3.72	80.72	78.94	78.72
ДК 2-5	7407594.348	5014261.524	78+052.22 ДК	3.85	80.52	78.74	78.54
ДК 2-6	7407564.354	5014287.989	78+092.22 ДК	3.85	80.36	78.58	78.38
ДК 2-7	7407506.080	5014339.509	78+170.00 ДК	3.92	80.07	78.27/77.91	77.71
ДК 2-8	7407474.483	5014367.507	78+212.22 ДК	4.00	80.05	77.99	77.79
ДК 2-9	7407436.994	5014400.592	78+262.22 ДК	4.00	80.05	78.09	77.89
ДК 2-10	7407399.505	5014433.676	78+312.22 ДК	4.00	80.05	78.19	77.99
ДК 2-11a	7407368.765	5014463.073	78+354.72 ДК	5.70	80.05	78.28	78.08
ДК 2-11b	7407366.515	5014460.524	78+354.72 ДК	2.30	80.05	78.28	78.08
ДК 2-12a	7407338.774	5014489.540	78+394.72 ДК	5.70	80.05	78.21	78.01
ДК 2-12b	7407336.520	5014486.995	78+394.72 ДК	2.30	80.05	78.21	78.01
ДК 2-13a	7407312.153	5014513.034	78+430.22 ДК	5.70	80.05	78.14	77.94
ДК 2-13b	7407309.903	5014510.485	78+430.22 ДК	2.30	80.05	78.14	77.94

РЕВИЗИОНА ОКНА

редни број окна	Y	X	стационажа	растојање од осе колосека	кота поклопца	кота дна цеви	кота дна окна
ДК 2-14	7407260.422	5014556.420	78+497.72 ДК	4.00	80.05	78.00	77.80
ДК 2-15	7407209.084	5014600.259	78+565.22 ДК	2.90	80.05	77.87/77.86	77.66
ДК 2-16	7407174.572	5014632.184	78+612.22 ДК	4.00	80.05	77.95	77.75
ДК 2-17	7407137.083	5014665.268	78+662.22 ДК	4.00	80.05	78.01	77.81
ДК 2-18	7407090.760	5014706.149	78+724.00 ДК	4.00	80.05	77.89	77.69
ДК 2-19	7407053.271	5014739.234	78+774.00 ДК	4.00	80.05	77.99	77.79
ДК 2-20	7407015.782	5014772.318	78+824.00 ДК	4.00	80.05	78.09	77.89
ДК 2-21	7406978.293	5014805.403	78+874.00 ДК	4.00	80.05	78.19	77.99
ДК 2-22	7406940.805	5014838.487	78+924.00 ДК	4.00	80.05	78.29	78.09
ДК 2-23	7406903.316	5014871.572	78+974.00 ДК	4.00	80.05	78.19	77.99
ДК 2-24	7406865.827	5014904.657	79+024.00 ДК	4.00	80.05	78.09	77.89
ДК 2-25	7406828.338	5014937.741	79+074.00 ДК	4.00	80.05	78.19	77.99
ДК 2-26	7406790.849	5014970.826	79+124.00 ДК	4.00	80.05	78.29	78.09
ДК 2-27	7406753.444	5015004.005	79+174.04 ДК	3.95	80.05	78.19	77.99
ДК 2-28	7406716.847	5015037.839	79+224.00 ДК	3.90	80.05	78.09	77.89
ДК 2-29	7406681.632	5015073.761	79+274.53 ДК	4.25	80.05	78.19	77.99
ДК 2'-1	7407214.642	5014606.557	78+565.22 ДК	11.30	79.63	78.45	77.64

ДРЕНАЖЕ И РЕВИЗИОНА ОКАНА

редни број дренаже	дужина дренажних цеви	број ревизионих окана
1	1186	26
2	1647	32
2'	53	1
УКУПНО	2886	59

ПОПРЕЧНИ ОДВОД (одводне цеви)

стационажа одводне цеви	дужина одводних цеви	НОВ / ПОСТОЈЕЋИ
78+002.27 ДК	23	нов
78+122.00 ЛК	4	нов
78+170.00 ДК	11	нов
78+252.00 ЛК	5	нов
78+565.22 ДК	13.45	нов
78+724.00 ДК	12	нов
79+024.00 ДК	16.5	нов
79+161.00 ЛК	5.5	нов
79+224.00 ДК	17.5	нов
УКУПНО	107.95	

ОДВОДНЕ ЦЕВИ

редни број окна	кота дна дренажне цеви	кота дна одводне цеви	Ø(mm)	L(m)	нагиб(%)	напомена
ЛК 1-4	78.94	78.89	200	12.00	0.2	изливна грађевина
ДК 2-4	78.94	78.87	200	11.00	0.2	
ЛК 1-7	78.44	78.39	200	4.00	0.2	изливна грађевина
ДК 2-7	78.27/77.91	77.86	250	11.00	0.2	изливна грађевина
ЛК 1-8	78.09	78.04	200	5.00	0.2	изливна грађевина
ДК 2-15	77.87/77.86	77.81	250	8.40	0.2	изливна грађевина
ДК 2'-1	78.45	77.79	250	5.05	0.2	
ДК 2-18	77.89	77.84	200	12.00	0.2	изливна грађевина
ДК 2-24	78.09	78.04	200	16.50	0.2	изливна грађевина
ЛК 1-26	77.57	77.52	300	5.5	0.2	изливна грађевина
ДК 2-28	78.09	78.04	200	17.50	0.2	изливна грађевина


ПС 1Т
78+941.83 ЛК / 78+582.38 ВК2
РО 1-15 78+605.00 ЛК
РО 1-16 78+655.00 ЛК
РО 1-17 78+716.78 ЛК
РО 1-18 78+766.78 ЛК
РО 1-19 78+816.78 ЛК
РО 1-20 78+866.78 ЛК
РО 1-21 78+916.78 ЛК
Паркинг
ККК 1+231.14
РО 2-16 78+612.22 ДК
КПК 1+291.14
РО 2-17 78+662.22 ДК
РО 2-18 78+724.00 ДК
ПОПРЕЧНИ ИЗЛИВ 78+724.00 ДК
ПРОШИРЕНИ БЕТОНСКИ КАНАЛЕТА - THE WIDENED CONCRETE
РО 2-19 78+774.00 ДК
РО 2-20 78+824.00 ДК
ПОЧЕТАК ОЈАЧАНОГ БЕТ. КАНАЛА 78+818.93 ДК
КРАЈ ЗЕМЉАНОГ КАНАЛА 78+816.46 ДК
РО 2-21 78+874.00 ДК
ППК 1+548.83
ПОЧЕТАК КАНАЛА 1+539.69 ВК1
КРАЈ ОЈАЧАНОГ БЕТОНСКОГ КАНАЛА 78+891.56 ДК
ПКК 1+568.83
РО 2-22 78+924.00 ДК
1+596.30
9.50
17.50‰ 541.28m
0.00‰ 343.45m
Т 4 ВК1
ТККО-8
ТККО-9
ПОЧЕТАК ЗЕМЉАНОГ КАНАЛА
КРАЈ КАНАЛА 1+607.71 ВК1
Т4 ВК1
R=1000.00
α=4°18'59"
L1=20.000
L2=20.000
Tg1=47.685
Tg2=47.685
Dk=95.332
Bs=0.727
Yt=7406935.894
Xt=5014854.491
h=30 mm
V=65 km/h

СТАЈАЛИШТЕ ТПС
км 79+321.84

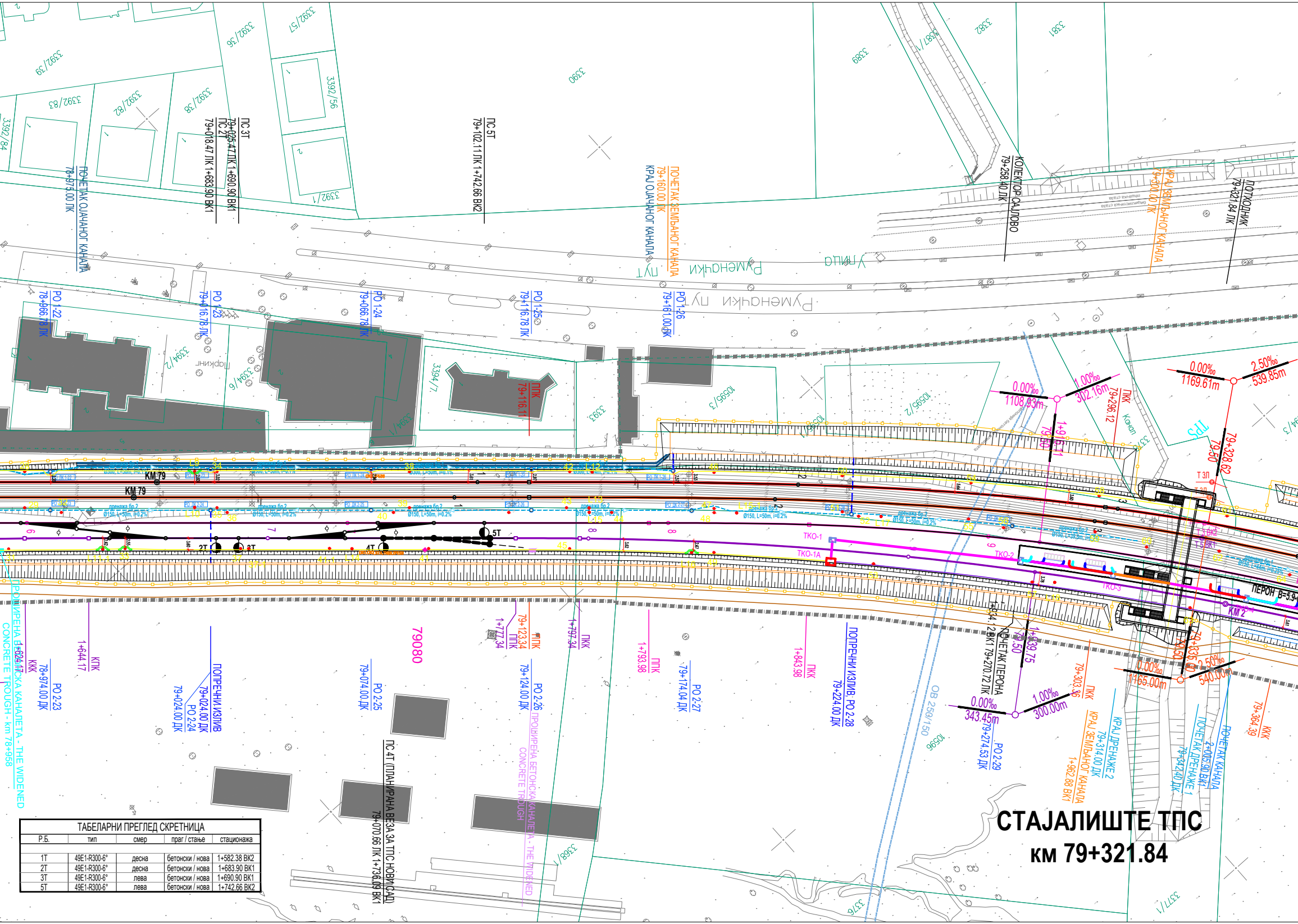
ПС 3Т 79+025.47 ЛК 1+690.90 ВК1
ПС 2Т 79+018.47 ЛК 1+683.90 ВК1
ПС 5Т 79+102.11 ЛК 1+742.66 ВК2
ПОЧЕТАК ОЈАЧАНОГ КАНАЛА 78+975.00 ЛК
ПОЧЕТАК ЗЕМЉАНОГ КАНАЛА 79+160.00 ЛК
КРАЈ ОЈАЧАНОГ КАНАЛА
КОЛЕКТОР САЈЛОВО 79+258.40 ЛК
КРАЈ ЗЕМЉАНОГ КАНАЛА 79+300.00 ЛК
ПОТХОДНИК 79+321.84 ЛК
Руменачки пут
Улица
Руменачки пут
РО 1-22 78+966.78 ЛК
РО 1-23 79+016.78 ЛК
РО 1-24 79+066.78 ЛК
РО 1-25 79+116.78 ЛК
РО 1-26 79+161.00 ЛК
ППК 79+116.11
Паркинг
3394/2
3394/6
3394/7
3394/1
3393
10595/3
10595/2
3392/39
3392/36
3392/57
3392/83
3392/82
3392/38
3392/56
3392/1
3392/84
3390
3389
3387
3382
3381
0.00‰ 1108.93m
1.00‰ 302.16m
ППК 79+296.12
0.00‰ 1169.61m
2.50‰ 539.85m
79.50
79+328.62
ТПС
Т ЗП
Канал
KM 79
KM 79
дренажа бр.2 Ø150, L=50m, i=0.2%
2Т
3Т
4Т
5Т
ТКО-1
ТКО-1А
ТКО-2
ТКО-3
ПЕРОН В=5.9
КМ 2
ПРОШИРЕНА БЕТОНСКА КАНАЛЕТА - THE WIDENED CONCRETE TROUGH - km 78+958
ККК 78+974.00 ДК
РО 2-23
КПК 1+644.17
ПОПРЕЧНИ ИЗЛИВ 79+024.00 ДК
РО 2-24 79+024.00 ДК
79080
РО 2-25 79+074.00 ДК
ПС 4Т (ПЛАНИРАНА ВЕЗА ЗА ТПС НОВИ САД) 79+070.66 ЛК 1+736.09 ВК1
ППК 1+777.34
ППК 79+123.34
РО 2-26 79+124.00 ДК
ПРОШИРЕНА БЕТОНСКА КАНАЛЕТА - THE WIDENED CONCRETE TROUGH
ПКК 1+797.34
ППК 1+793.98
РО 2-27 79+174.04 ДК
ПКК 1+843.98
ПОПРЕЧНИ ИЗЛИВ, РО 2-28 79+224.00 ДК
ОВ 2Ø9/150
10596
ПОЧЕТАК ПЕРОНА 1+934.2 ВК1 79+270.72 ЛК
79.50
1+939.75
0.00‰ 343.45m
1.00‰ 300.00m
РО 2-29 79+274.53 ДК
ПКК 79+303.36
КРАЈ ЗЕМЉАНОГ КАНАЛА 1+962.88 ВК1
КРАЈ ДРЕНАЖЕ 2 79+314.00 ДК
ПОЧЕТАК ДРЕНАЖЕ 1 79+342.40 ДК
ПОЧЕТАК КАНАЛА 2+005.90 ВК1
79+335.00
0.00‰ 1165.00m
2.50‰ 540.00m
ККК 79+364.39
3395/1
3376
3377/1

ТАБЕЛАРНИ ПРЕГЛЕД СКРЕТНИЦА				
Р.Б.	тип	смер	праг / стање	стационажа
1Т	49Е1-R300-6°	десна	бетонски / нова	1+582.38 ВК2
2Т	49Е1-R300-6°	десна	бетонски / нова	1+683.90 ВК1
3Т	49Е1-R300-6°	лева	бетонски / нова	1+690.90 ВК1
5Т	49Е1-R300-6°	лева	бетонски / нова	1+742.66 ВК2

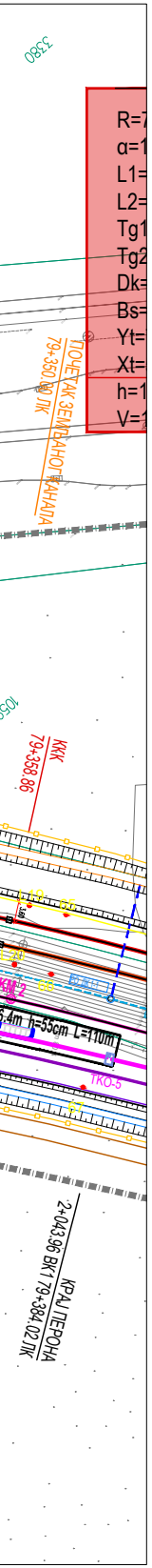
R=
α=
L1=
L2=
Tg1
Tg2
Dk=
Bs=
Yt=
Xt=
h=1
V=
ПОЧЕТАК ЗЕМЉАНОГ КАНАЛА
79+350.00 ЛК
ККК
79+358.86
TKO-5
КРАЈ ПЕРОНА
2+043.96 ВК1 79+384.02 ЛК

ТЕЛЕКОМУНИКАЦИОНО ОКНО ТККО -

Point No	Y	X	БРОЈ ОКНА
13	7407801.622	5014075.092	ТККО-4
14	7407799.460	5014076.347	
15	7407798.556	5014074.790	
16	7407800.718	5014073.535	
17	7407812.328	5014093.916	ТККО-5
18	7407810.165	5014095.169	
19	7407809.263	5014093.611	
20	7407811.426	5014092.358	
21	7407740.067	5014117.229	ТККО-6
22	7407738.070	5014118.734	
23	7407736.987	5014117.296	
24	7407738.983	5014115.792	
25	7407753.797	5014135.411	ТККО-7
26	7407751.876	5014137.011	
27	7407750.724	5014135.629	
28	7407752.644	5014134.028	
29	7406970.250	5014823.972	ТККО-8
30	7406968.278	5014825.509	
31	7406967.172	5014824.089	
32	7406969.143	5014822.552	
33	7406975.321	5014830.733	ТККО-9
34	7406973.333	5014832.249	
35	7406972.241	5014830.817	
36	7406974.230	5014829.302	

ЛЕГЕНДА:LEGEND

☒	ТКО - Телекомуникационо окно 1.1 x 1.8 x 1.9 / ТКО - Telecommunication manhole 1.1 x 1.8 x 1.9
☒	ТКО - Телекомуникационо окно 2.5 x 1.8 x 1.9 / 2.5 / ТКО - Telecommunication manhole 2.5 x 1.8 x 1.9 / 2.5
☒	ТКО - Телекомуникационо окно 3.0 x 1.8 x 1.9 / ТКО - Telecommunication manhole 3.0 x 1.8 x 1.9
■	СТА -наставак у проширеној каналети / СТА - Expanded cable trough
▬	ТК 03 -проширена каналета / ТК 03 - Expanded cable trough
▬	ТК локална -проширена каналета / ТК Expanded cable trough
—	ТК ПРОЛАЗ ИСПОД КОЛОСЕКА - ПОПРЕЧНА ВЕЗА - - PVC цев Ø110(од ОКНА до ОКНА) /Cable duct system route - PVC Ø110 pipe (from MANHOLE to MANHOLE)
—	ПРУЖНА КАНАЛЕТА / TUNNEL cable troughs
—	СТАНИЧНА КАНАЛЕТА / STATION cable troughs
⌒	МОНТАЖНА ОБИЛАЗНА ПРУЖНА КАНАЛЕТА TUNNEL BYPASS CABLE TROUGHS
⌒	МОНТАЖНА ОБИЛАЗНА СТАНИЧНА КАНАЛЕТА STATION BYPASS CABLE TROUGHS

Број	Датум	Опис
03		
02		
01		

Ревизиони блок:

САОБРАЋАЈНИ ИНСТИТУТ ЦИП, д.о.о.

Немањина 6; 11000 Београд; Србија
Тел: 011/3618-134; Факс: 011/3618-324; web site: www.sicip.co.rs

Организациона јединица:САОБРАЋАЈНИЦЕ

Одговорни пројектант:
Александра Митић, дипл. грађ. инж.
лиценца број: 315 L487 12

Сарадници:
Ана Љујић, грађ.инж.

Унутрашња контрола:
Владимир Зарић, дипл.грађ.инж.

Главни пројектант:
др Љиљана Милић Марковић, дипл. грађ. инж.

Руководилац организационе јединице:
мр Новица Стевановић, дипл. грађ. инж.

Инвеститор пројекта:
" ИНФРАСТРУКТУРА ЖЕЛЕЗНИЦЕ СРБИЈЕ " А.Д.
Немањина 6/IV, Београд

Наручилац пројекта:
Joint Venture of
China Railway International Corporation Ltd. (CRIC)
No.10 Fuxing Road,Haidian District,Beijing
P.R China, 100844

China Communication Construction Company Ltd. (CCCC)
No.85 Deshengmenwai Street,Xicheng District,Beijing
P.R China, 100088

Објекат:
ПРУГА БЕОГРАД - СУБОТИЦА - ДРЖАВНА ГРАНИЦА (КЕЛЕБИЈА)
ДЕОНИЦА ПРУГЕ НОВИ САД - СУБОТИЦА - ДРЖАВНА ГРАНИЦА (КЕЛЕБИЈА)

Део пројекта:
2/12.1 Кабловска траса за пружне ТК каблове -
деоница Нови Сад (укључиво) - Руменка (укључиво)

Цртеж:
СИТУАЦИОНИ ПЛАН km 76+243.66 - km 77+411.09

Размера: 1:1000

Врста тех. док.:	датум:	Цртеж бр.
ПЗИ	**12.2021.**	2020-250-САО-2.12.1.7.1.2

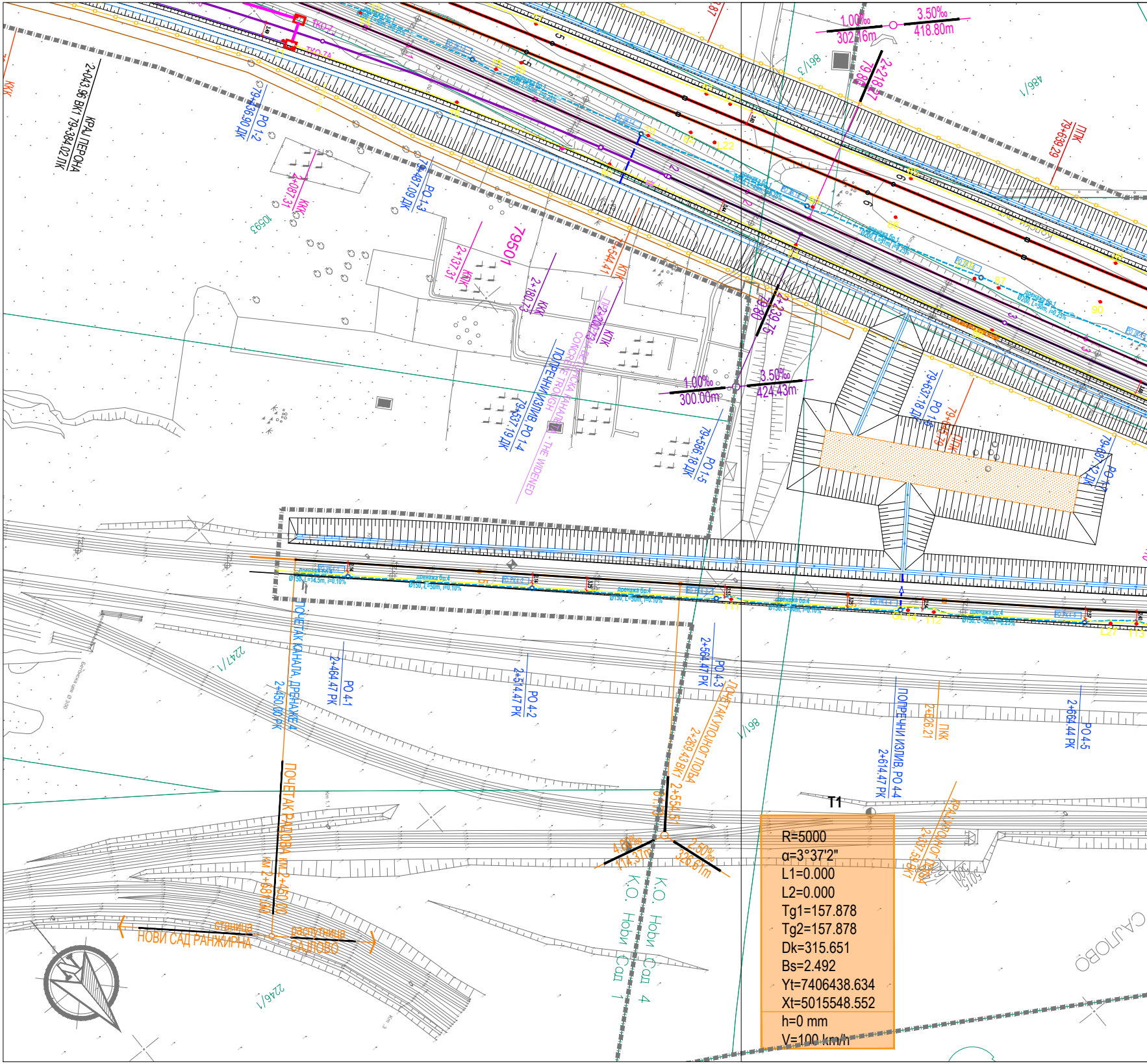
КРАЈ ПЕРОНА
2+043.96 ВК1 79+384.02 ПК
ККК
ТКО-7
ТКО-7А
РО 1-2
79+436.90 ДК
ККК
2+087.31
10593
РО 1-3
79+487.09 ДК
79501
КПК
2+137.31
ККК
2+180.73
КПК
79+544.41
КПК
2+200.73
ПРОШИРЕНА БЕТОНСКА КАНАЛЕТА - THE WIDENED CONCRETE TROUGH
ПОПРЕЧНИ ИЗЛИВ, РО 1-4
79+537.19 ДК
РО 1-5
79+586.18 ДК
1.00‰
300.00m
3.50‰
424.43m
2+239.75
79.80
РО 1-6
79+637.18 ДК
ППК
79+645.79
РО 1-7
79+687.12 ДК
1.00‰
302.16m
3.50‰
418.80m
2+218.27
79.80
861/3
486/1
ППК
79+639.29
дренажа бр.1
Ø200, L=50m, i=0.25%
дренажа бр.4
Ø150, L=50m, i=0.10%
2247/1
ПОЧЕТАК КАНАЛА, ДРЕНАЖЕ 4
2+450.00 РК
РО 4-1
2+464.47 РК
РО 4-2
2+514.47 РК
РО 4-3
2+564.47 РК
ПОЧЕТАК УПОЈНОГ ПОЉА
2+269.43 ВК1 2+554.51
81.75
86/1
ПОПРЕЧНИ ИЗЛИВ, РО 4-4
2+614.47 РК
ППК
2+626.21
РО 4-5
2+664.44 РК
ПОЧЕТАК РАДОВА км 2+450.00
км 2+681.00
4.00‰
114.37m
2.50‰
326.61m
К.О. Нови Сад 1
К.О. Нови Сад 4
станица
НОВИ САД РАНЖИРНА
расптуница
САЈЛОВО
2246/1
T1
R=5000
α=3°37'2"
L1=0.000
L2=0.000
Tg1=157.878
Tg2=157.878
Dk=315.651
Bs=2.492
Yt=7406438.634
Xt=5015548.552
h=0 mm
V=100 km/h
КРАЈ УПОЈНОГ ПОЉА
2+337.59 ВК1
САЈЛОВО

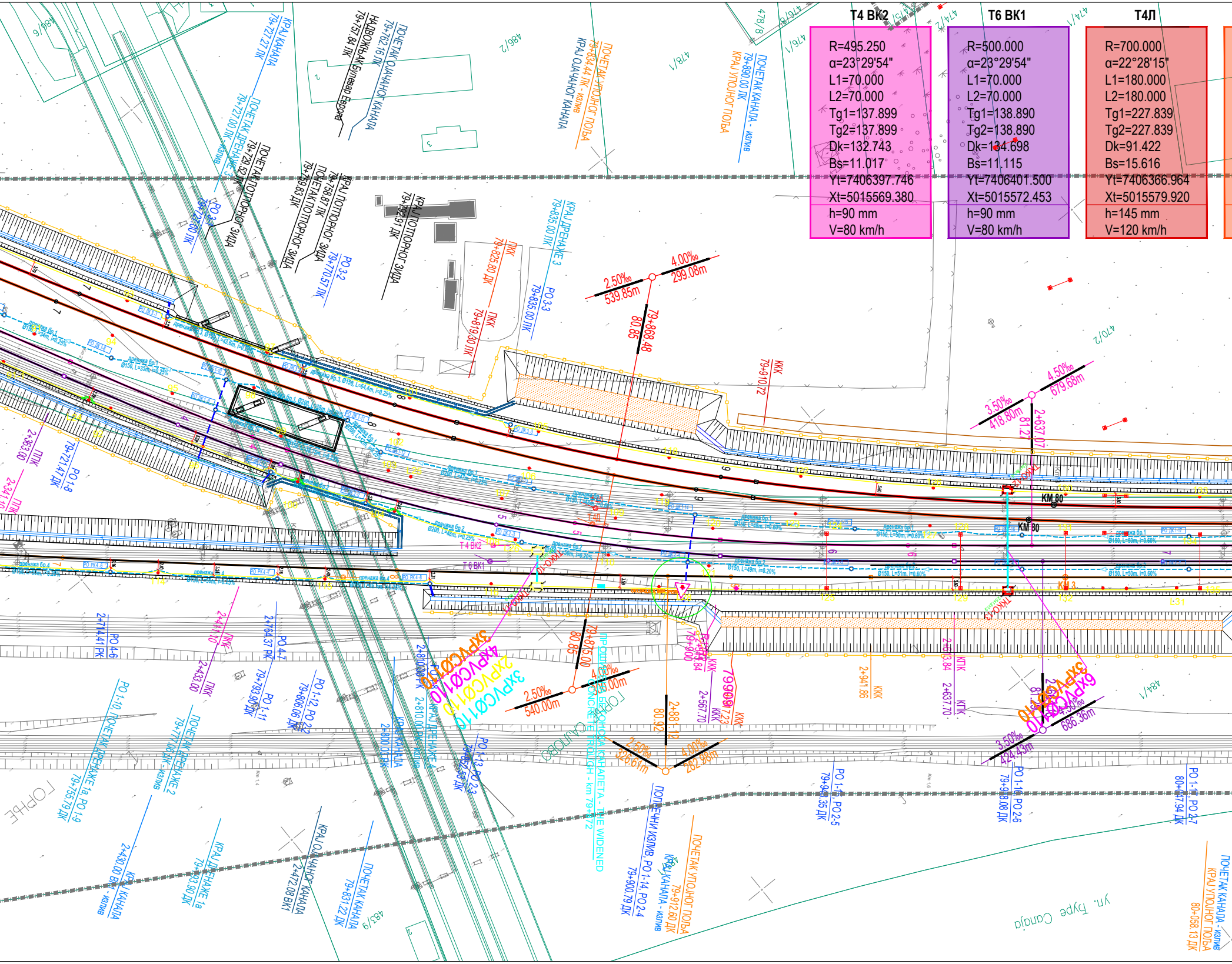
КРАЈ КАНАЛА 79+727.27 ЛК
ПОЧЕТАК ДРЕНАЖЕ 3 79+727.00 ЛК - излив
ПОЧЕТАК ОЈАЧАНОГ КАНАЛА 79+762.16 ЛК
НАДВОЖЊАК Булевар Европа 79+757.84 ЛК
ПОЧЕТАК ПОТПОРНОГ ЗИДА 79+729.52 ЛК
РО 3-1 79+727.00 ЛК
ПОЧЕТАК ПОТПОРНОГ ЗИДА 79+759.83 ДК
КРАЈ ПОТПОРНОГ ЗИДА 79+758.87 ЛК
РО 3-2 79+770.57 ЛК
КРАЈ ПОТПОРНОГ ЗИДА 79+792.91 ДК
ПОЧЕТАК УПОЈНОГ ПОЉА 79+834.44 ЛК - излив
КРАЈ ОЈАЧАНОГ КАНАЛА
ПОЧЕТАК КАНАЛА - излив 79+890.00 ЛК
КРАЈ УПОЈНОГ ПОЉА
КРАЈ ДРЕНАЖЕ 3 79+835.00 ЛК
РО 3-3 79+835.00 ЛК
ПКК 79+825.80 ДК
ПКК 79+819.30 ЛК
2.50‰ 539.85m
4.00‰ 299.08m
80.85 79+868.48
ККК 79+910.72
3.50‰ 418.80m
4.50‰ 679.68m
81.27 2+637.07
486/6
486/2
478/8
478/1
476/8
476/1
475/1
474/2
474/1
470/2
484/1
483/9
КМ 80
КМ 3
Т 4 ВК2
Т 6 ВК1
дренажа бр.4
дренажа бр.3, Ø150, L=43.6m, i=0.25%
дренажа бр.2 Ø150, L=49m, i=0.20%
дренажа бр.2 Ø150, L=51m, i=0.60%
дренажа бр.2 Ø150, L=50m, i=0.60%
дренажа бр.1 Ø150, L=50m, i=0.60%
РО РК4-6
РО РК4-7
РО РК4-8
ТККО-10
ТККО-13
2+363.00 ППК
2+341.10 ППК
РО 1-8 79+721.47 ДК
РО 4-6 2+714.41 РК
2+411.10 ПКК
2+433.00 ПКК
РО 4-7 2+764.37 РК
РО 1-11 79+793.90 ДК
РО 1-12, РО 2-2 79+806.06 ДК
2+810.00 РК
КРАЈ ДРЕНАЖЕ 4 2+810.00 РК - излив
КРАЈ КАНАЛА 2+800.00 РК
РО 1-13, РО 2-3 79+852.53 ДК
3хPVCØ110
4хPVCØ110
2хPVCØ110
3хPVCØ110
80.85 79+875.00
2.50‰ 540.00m
4.00‰ 308.00m
ПРОШИРЕЊЕ БЕТОНСКА КАНАЛЕТА - THE WIDENED CONCRETE TROUGH - km 79+872
САЈЛОВО
ГОРЊЕ
РО 1-10, ПОЧЕТАК ДРЕНАЖЕ 1а, РО 1-9 79+755.79 ДК
ПОЧЕТАК ДРЕНАЖЕ 2 79+777.06 ДК - излив
КРАЈ КАНАЛА 2+430.00 ВК1 - излив
КРАЈ ДРЕНАЖЕ 1а 79+793.90 ДК
КРАЈ ОЈАЧАНОГ КАНАЛА 2+472.08 ВК1
ПОЧЕТАК КАНАЛА 79+831.22 ДК
79+900
ККК 2+567.70
ККК 79+917.23
80.92 2+881.12
2.50‰ 326.61m
4.00‰ 282.98m
ККК 2+941.86
КПК 2+613.84
КПК 2+637.70
5хPVCØ110
6хPVCØ110
4.50‰ 686.36m
3.50‰ 424.43m
ПОПРЕЧНИ ИЗЛИВ, РО 1-14, РО 2-4 79+900.79 ДК
КРАЈ КАНАЛА - излив
ПОЧЕТАК УПОЈНОГ ПОЉА 79+912.60 ДК
РО 1-15, РО 2-5 79+948.35 ДК
РО 1-16, РО 2-6 79+998.08 ДК
РО 1-17, РО 2-7 80+047.94 ДК
ПОЧЕТАК КАНАЛА - излив
КРАЈ УПОЈНОГ ПОЉА 80+058.13 ДК
ул. Ђуре Салаја
Km 1,4
Km 1,6

T4 ВК2	T6 ВК1	T4Л
R=495.250	R=500.000	R=700.000
α=23°29'54"	α=23°29'54"	α=22°28'15"
L1=70.000	L1=70.000	L1=180.000
L2=70.000	L2=70.000	L2=180.000
Tg1=137.899	Tg1=138.890	Tg1=227.839
Tg2=137.899	Tg2=138.890	Tg2=227.839
Dk=132.743	Dk=134.698	Dk=91.422
Bs=11.017	Bs=11.115	Bs=15.616
Yt=7406397.746	Yt=7406401.500	Yt=7406366.964
Xt=5015569.380	Xt=5015572.453	Xt=5015579.920
h=90 mm	h=90 mm	h=145 mm
V=80 km/h	V=80 km/h	V=120 km/h

Т4Д

R=700.000
α=22°28'15"
L1=180.000
L2=180.000
Tg1=227.839
Tg2=227.839
Dk=91.422
Bs=15.616
Yt=7406370.684
Xt=5015583.021
h=145 mm
V=120 km/h

РЕВИЗИОНА ОКНА

редни број окна	Y	X	стационажа	растојање од осе колосека	кота поклопца	кота дна цеви	кота дна окна
ДК 1-1	7406612.480	5015160.902	79+386.60 ДК	5.04	80.18	78.15	77.95
ДК 1-2	7406586.150	5015203.408	79+436.90 ДК	5.88	80.30	78.28	78.08
ДК 1-3	7406562.272	5015247.338	79+487.09 ДК	7.35	80.43	78.40	78.20
ДК 1-4	7406539.354	5015291.776	79+537.18 ДК	8.75	80.56	78.53/78.45	78.25
ДК 1-5	7406516.681	5015335.220	79+586.18 ДК	9.63	79.68	78.57	78.37
ДК 1-6	7406492.197	5015379.958	79+637.18 ДК	9.53	79.81	78.70	78.50
ДК 1-7	7406468.174	5015423.809	79+687.12 ДК	9.52	79.93	78.83	78.63
ДК 1-8	7406451.385	5015453.967	79+721.47 ДК	9.70	80.02	78.91	78.71
ДК 1-9	7406436.853	5015485.587	79+755.79 ДК	13.30	80.38	79.22	78.78
ДК 1-10	7406428.709	5015480.619	79+755.79 ДК	3.76	80.38	79.00	78.80
ДК 1-11	7406408.104	5015512.853	79+793.90 ДК	3.70	80.48	79.09	78.89
ДК 1-12	7406406.427	5015526.534	79+806.06 ДК	9.98	80.23	79.12	78.92
ДК 1-13	7406377.659	5015563.805	79+852.53 ДК	8.93	80.39	79.24	79.04
ДК 1-14	7406345.039	5015600.157	79+900.79 ДК	7.51	80.60	79.49	79.29
ДК 1-15	7406310.487	5015633.493	79+948.35 ДК	5.92	81.69	79.77	79.57
ДК 1-16	7406272.817	5015666.371	79+998.08 ДК	4.64	81.89	80.07	79.87
ДК 1-17	7406234.188	5015698.116	80+047.94 ДК	3.89	82.09	80.34	80.14

РЕВИЗИОНА ОКНА

редни број окна	Y	X	стационажа	растојање од осе колосека	кота поклопца	кота дна цеви	кота дна окна
ДК 1-18	7406195.201	5015729.421	80+097.90 ДК	3.57	82.29	80.54	80.34
ДК 1-19	7406155.113	5015760.954	80+148.90 ДК	2.90	82.50	80.74	80.54
ДК 1-20	7406117.181	5015791.975	80+197.90 ДК	3.19	82.70	80.95	80.75
ДК 1-21	7406078.292	5015823.402	80+247.90 ДК	3.19	82.93	81.18	80.98
ДК 1-22	7406039.403	5015854.829	80+297.90 ДК	3.19	83.15	81.40	81.20
ДК 1-23	7406000.514	5015886.255	80+347.90 ДК	3.19	83.38	81.63	81.43
ДК 1-24	7405961.625	5015917.682	80+397.90 ДК	3.19	83.60	81.85	81.65
ДК 1-25	7405930.742	5015942.639	80+437.61 ДК	3.19	83.78	82.03	81.83
ДК 1-26	7405883.847	5015980.535	80+497.90 ДК	3.19	84.05	82.30	82.10
ДК 1-27	7405844.778	5016011.740	80+547.90 ДК	2.90	84.28	82.53	82.33
ДК 1-28	7405805.978	5016043.276	80+597.90 ДК	3.04	84.50	82.75	82.55
ДК 1-29	7405767.180	5016074.815	80+647.90 ДК	3.19	84.73	82.98	82.78
ДК 1-30	7405728.326	5016106.286	80+697.90 ДК	3.24	84.95	83.20	83.00
ДК 1-31	7405689.350	5016137.604	80+747.92 ДК	2.99	85.18	83.43	83.23
ДК 1-32	7405650.853	5016169.511	80+797.95 ДК	3.07	85.40	83.65	83.45
ДК 1-33	7405613.537	5016202.790	80+848.01 ДК	4.22	85.63	83.81	83.61
ДК 1-34	7405576.807	5016236.714	80+898.12 ДК	5.16	85.85	83.56	83.36

РЕВИЗИОНА ОКНА

редни број окна	Y	X	стационажа	растојање од осе колосека	кота поклопца	кота дна цеви	кота дна окна
ДК 2-1	7406435.746	5015510.512	79+777.06 ДК	25.57	80.34	79.27	79.07
ДК 2-2	7406419.541	5015535.575	79+806.06 ДК	25.91	80.41	79.34	79.14
ДК 2-3	7406390.538	5015573.966	79+852.53 ДК	25.33	80.59	79.46/79.51	79.26
ДК 2-4	7406355.690	5015609.821	79+900.79 ДК	21.89	80.80	79.61	79.26
ДК 2-5	7406318.837	5015642.116	79+948.35 ДК	17.92	81.69	79.77	79.57
ДК 2-6	7406279.203	5015674.337	79+998.08 ДК	14.84	81.89	80.07	79.87
ДК 2-7	7406240.381	5015705.709	80+047.94 ДК	13.69	82.09	80.34	80.14
ДК 2-8	7406201.495	5015737.133	80+097.90 ДК	13.53	82.29	80.54	80.34
ДК 2-9	7406161.711	5015769.130	80+148.90 ДК	13.41	82.50	80.74	80.51
ДК 2-10	7406123.695	5015800.038	80+197.90 ДК	13.55	82.70	80.95	80.75
ДК 2-11	7406084.805	5015831.465	80+247.90 ДК	13.55	82.93	81.18	80.98
ДК 2-12	7406045.916	5015862.891	80+297.90 ДК	13.55	83.15	81.40	81.20
ДК 2-13	7406007.023	5015894.321	80+347.90 ДК	13.55	83.38	81.63	81.41
ДК 2-14	7405968.138	5015925.745	80+397.90 ДК	13.55	83.60	81.85	81.65
ДК 2-15	7405937.130	5015950.544	80+437.61 ДК	13.35	83.78	82.03	81.83
ДК 2-16	7405890.363	5015988.596	80+497.90 ДК	13.55	84.05	82.30	82.10
ДК 2-17	7405812.582	5016051.452	80+597.90 ДК	13.55	84.50	82.75	82.55
ДК 2-18	7405773.687	5016082.870	80+647.90 ДК	13.54	84.73	82.98	82.78
ДК 2-19	7405695.900	5016145.734	80+747.92 ДК	13.43	85.18	83.43	83.23
ДК 2-20	7405657.653	5016177.427	80+797.95 ДК	13.51	85.40	83.65	83.45
ДК 2-21	7405622.045	5016211.064	80+848.01 ДК	16.04	85.81	83.87	83.67
ДК 2-22	7405565.649	5016268.228	80+927.90 ДК	20.71	85.23	83.82	83.62
ДК 2-23	7405541.814	5016299.041	80+966.89 ДК	26.47	83.50	82.36/83.03	82.16

РЕВИЗИОНА ОКНА

редни број окна	Y	X	стационажа	растојање од осе колосека	кота поклопца	кота дна цеви	кота дна окна
ЛК 3-1	7406430.440	5015454.798	79+727.00 ЛК	-3.22	80.33	79.28	79.08
ЛК 3-2	7406407.795	5015491.857	79+770.57 ЛК	-3.22	80.43	79.38	79.18
ЛК 3-3	7406371.040	5015544.497	79+835.00 ЛК	-3.30	80.60	79.55	79.35
РК 4-1	7406676.559	5015335.104	2+464.47 РК	3.70	81.44	80.31	80.11
РК 4-2	7406639.731	5015368.922	2+514.47 РК	3.70	81.64	80.26	80.06
РК 4-3	7406602.631	5015402.445	2+564.47 РК	3.70	81.75	80.21	80.01
РК 4-4	7406565.802	5015436.262	2+614.47 РК	3.70	81.65	80.16/80.56	79.96
РК 4-5	7406529.145	5015470.267	2+664.44 РК	3.70	81.53	80.44	80.24
РК 4-6	7406491.891	5015503.616	2+714.41 РК	3.70	81.40	80.31	80.11
РК 4-7	7406454.306	5015536.591	2+764.37 РК	3.70	81.28	80.19	79.99
РК 4-8	7406419.719	5015566.357	2+810.00 РК	3.70	81.17	80.08	79.88
ЛК 1'-1	7405798.913	5016034.534	80+590.46 ЛК	-3.45	83.78	82.78	82.58
ЛК 1'-2	7405759.966	5016065.889	80+640.46 ЛК	-3.54	84.00	82.98	82.78

ПОПРЕЧНИ ОДВОД

стационажа одводне цеви	дужина одводних цеви
79+386.60 ДК	22
79+537.19 ДК	14.6
79+727.00 ЛК	4.25
79+755.79 ДК	25
79+777.06 ДК	4
2+614.47 РК	10
2+810.00 РК	3.65
79+900.79 ДК	26.3
80+148.90 ДК	21
80+347.90 ДК	20.5
80+497.90 ДК	25.5
80+590.46 ЛК	11.2
80+898.12 ДК	3.7
80+966.89 ДК	13.1
УКУПНО	204.8

ДРЕНАЖЕ И РЕВИЗИОНА ОКАНА

редни број дренаже	дужина дренажних цеви	број ревизионих окана
1	1556	33
1а	38.75	1
2	1196	23
3	108	3
4	360	8
1'	50	2
5	87	-
УКУПНО	3395.75	70

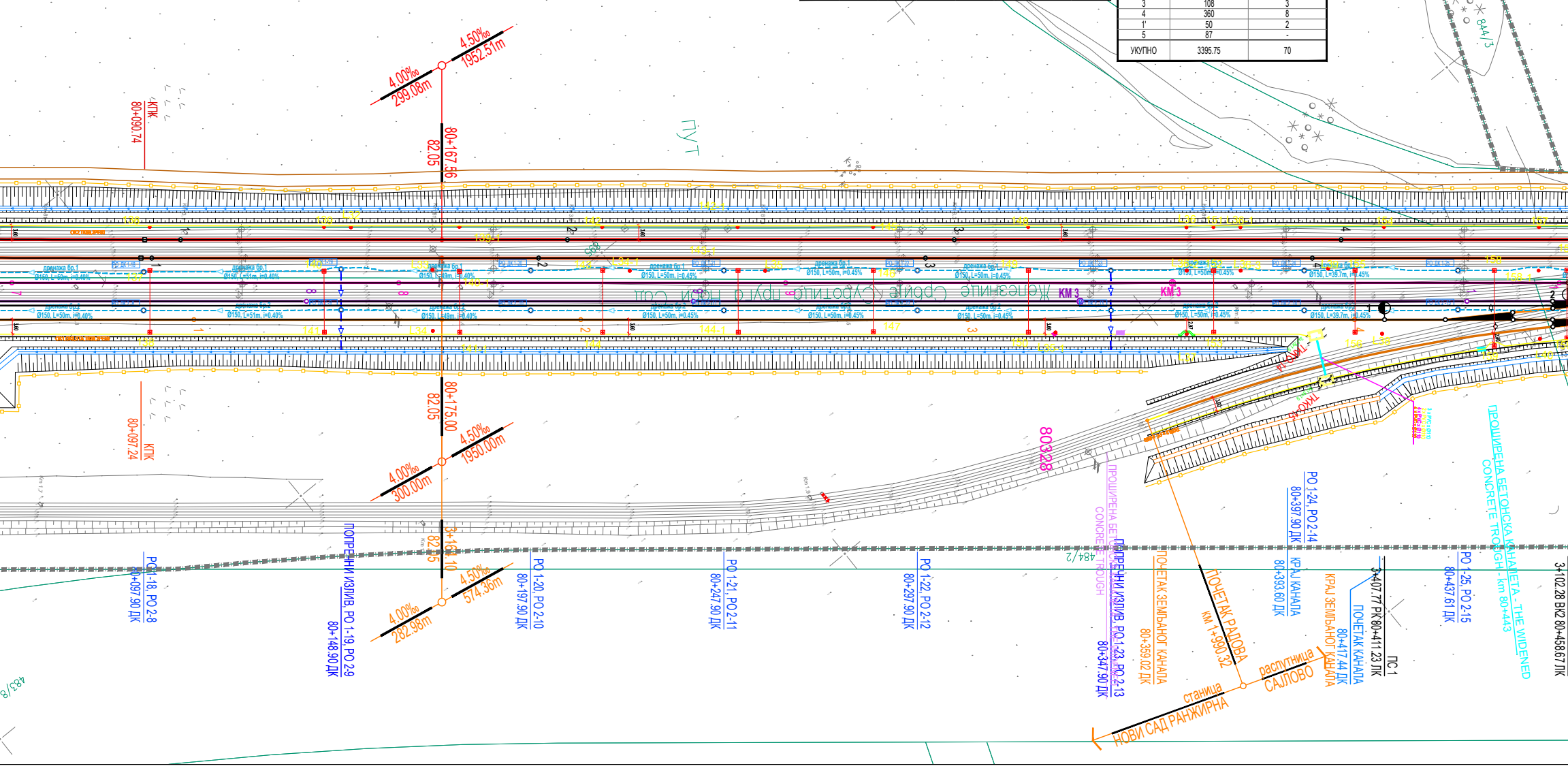
4.00‰
299.08m
4.50‰
1952.51m
80+167.56
82.05
КПК
80+090.74
ПУТ
Железничка пруга Суботица - Нови Сад
дренажа бр.1
Ø150, L=51m, i=0.40%
дренажа бр.2
Ø150, L=49m, i=0.40%
Ø150, L=50m, i=0.45%
KM 3
80+175.00
82.05
4.00‰
300.00m
4.50‰
1950.00m
КПК
80+097.24
3+164.10
82.05
4.00‰
282.98m
4.50‰
574.36m
РО 1-18, РО 2-8
80+097.90 ДК
ПОПРЕЧНИ ИЗЛИВ, РО 1-19, РО 2-9
80+148.90 ДК
РО 1-20, РО 2-10
80+197.90 ДК
РО 1-21, РО 2-11
80+247.90 ДК
РО 1-22, РО 2-12
80+297.90 ДК
80328
ПРОШИРЕНА БЕТОНСКА КАНАЛЕТА - THE WIDENED CONCRETE TROUGH
ПОПРЕЧНИ ИЗЛИВ, РО 1-23, РО 2-13
80+347.90 ДК
484/2
ПОЧЕТАК ЗЕМЉАНОГ КАНАЛА
80+359.02 ДК
ПОЧЕТАК РАДОВА
km 1+990.32
РО 1-24, РО 2-14
80+397.90 ДК
КРАЈ КАНАЛА
80+393.60 ДК
КРАЈ ЗЕМЉАНОГ КАНАЛА
80+417.44 ДК
ПОЧЕТАК КАНАЛА
3+407.77 РК 80+411.23 ЛК
ПС 1
РО 1-25, РО 2-15
80+437.61 ДК
ПРОШИРЕНА БЕТОНСКА КАНАЛЕТА - THE WIDENED CONCRETE TROUGH - km 80+443
3+102.28 ВК2 80+458.67 ЛК
ТКО-14
ТКО-15
станица
НОВИ САД РАНЖИРНА
распутница
САЈЛОВО
844/3
483/8

РАСПУТНИЦА САЈЛОВО
км 80+680.77

(одводне цеви)
НОВ / ПОСТОЈЕЋИ
нов
нов
нов
нов
нов
нов
нов
нов
нов
нов
нов
нов
нов
нов

ОДВОДНЕ ЦЕВИ

редни број окна	кота дна дренажне цеви	кота дна одводне цеви	Ø(mm)	L(m)	нагиб(%)	напомена
ДК 1-1	78.15	78.10	250	22.00	0.2	изливна грађевина
ДК 1-4	78.53/78.45	78.40	300	14.60	0.2	изливна грађевина
ЛК 3-1	79.28	79.23	200	4.25	0.2	изливна грађевина
ДК 1-10	79.00	78.95	250	9.54	0.2	изливна грађевина
ДК 1-9	79.22	78.93	250	15.46	0.2	
ДК 2-1	79.27	79.22	250	4.00	0.2	изливна грађевина
РК 4-4	80.16/80.56	80.11	200	10.00	0.2	изливна грађевина
РК 4-8	80.08	80.03	200	3.65	0.2	изливна грађевина
ДК 1-14	79.49	79.44	200	14.40	0.2	изливна грађевина
ДК 2-4	79.61	79.41	200	11.90	0.2	
ДК 1-19	80.74	80.69	200	10.50	0.2	изливна грађевина
ДК 2-9	80.74	80.67	200	10.50	0.2	
ДК 1-23	81.63	81.58	200	10.40	0.2	изливна грађевина
ДК 2-13	81.63	81.56	200	10.10	0.2	
ЛК 1-26	82.30	82.25	250	10.10	0.2	изливна грађевина
ДК 2-16	82.30	82.25	250	15.40	0.2	изливна грађевина
ЛК 1'-1	82.78	82.78	200	11.20	0.2	из дренаже 1'
ДК 1-28	82.75	82.76				улив у дренажу 1
ДК 1-34	83.56	83.51	200	3.70	0.2	изливна грађевина
ДК 2-23	82.36/83.03	82.31	200	13.10	0.2	изливна грађевина

ТАБЕЛАРНИ ПРЕГЛЕД СКРЕТНИЦА

Р.Б.	тип	смер	праг / стање	стационажа
1	60E1-R300-6°	лева	бетонски / нова	3+407.77 РК
2	49E1-R300-6°	десна	бетонски / нова	3+102.28 ВК2
3	60E1-R300-6°	лева	бетонски / нова	3+484.41 РК
4	49E1-R300-6°	лева	бетонски / нова	3+155.33 ВК1
5	60E1-R300-6°	лева	бетонски / нова	3+500.41 РК
6	49E1-R300-6°	десна	бетонски / нова	3+202.78 ВК1
7	60E1-R300-6°	лева	бетонски / нова	3+247.97 ВК1
8	60E1-R300-6°	лева	бетонски / нова	3+263.97 ВК1
9	60E1-R300-6°	десна	бетонски / нова	3+317.74 ВК1
10	49E1-R300-6°	лева	бетонски / нова	3+316.75 ВК2=0+000.00 СБ
11	60E1-R300-6°	десна	бетонски / нова	3+723.46 РК=0+000.00 ДТ

Т1 СБ

R=600.000
α=13°49'46"
L1=60.000
L2=60.000
Tg1=102.712
Tg2=102.712
Dk=84.661
Bs=4.647
Yt=7405600.754
Xt=5016213.438
h=75 mm
V=80 km/h

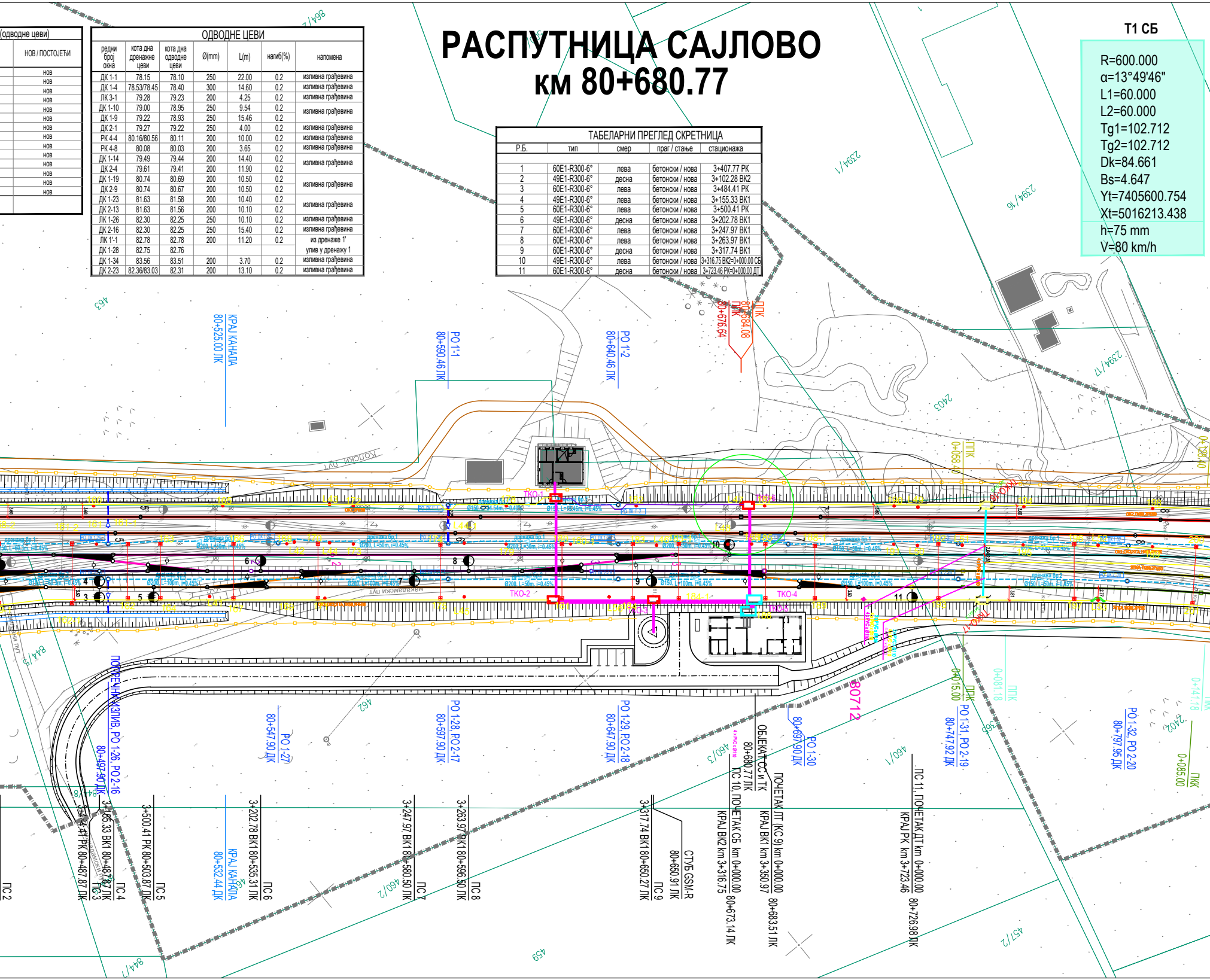
КРАЈ КАНАЛА 80+525.00 ПК
РО 1-1 80+590.46 ЛК
РО 1-2 80+640.46 ЛК
ППК 80+676.64
ППК 80+684.08
ППК 0+058
Колски пут
Макадамски пут
ТКО-1
ТКО-2
ТКО-3
ТКО-4
ТКО-5
ТКО-17
1
2
3
4
5
6
7
8
9
10
11
ПОПРЕЧНИ ИЗЛИВ, РО 1-26, РО 2-16 80+497.90 ДК
РО 1-27 80+547.90 ДК
РО 1-28, РО 2-17 80+597.90 ДК
РО 1-29, РО 2-18 80+647.90 ДК
РО 1-30 80+697.90 ДК
РО 1-31, РО 2-19 80+747.92 ДК
РО 1-32, РО 2-20 80+797.95 ДК
КРАЈ КАНАЛА 80+532.44 ДК
80712
ППК 0+015.00
ППК 0+081.18
ПКК 0+141.18
ПКК 0+085.00
3+474.41 РК 80+487.87 ЛК ПС 3
3+155.33 ВК1 80+487.87 ЛК ПС 4
3+500.41 РК 80+503.87 ЛК ПС 5
3+202.78 ВК1 80+535.31 ЛК ПС 6
3+247.97 ВК1 80+580.50 ЛК ПС 7
3+263.97 ВК1 80+596.50 ЛК ПС 8
3+317.74 ВК1 80+650.27 ЛК ПС 9
ПС 2
СТУБ GSM-R 80+650.91 ЛК
ПС 10, ПОЧЕТАК СБ km 0+000.00
КРАЈ ВК2 km 3+316.75 80+673.14 ЛК
ОБЈЕКАТ СС и ТК 80+680.77 ЛК
ПОЧЕТАК ЛТ (КС 9) km 0+000.00
КРАЈ ВК1 km 3+350.97 80+683.51 ЛК
ПС 11, ПОЧЕТАК ДТ km 0+000.00
КРАЈ РК km 3+723.46 80+726.98 ЛК
864/2
2394/1
2394/6
2394/7
2403
463
462
844/5
844/8
844/7
460/1
460/2
460/3
459
457/2
2402
365

T1 ДТ

R=500.00
α=22°59'48"
L1=70.000
L2=70.000
Tg1=136.606
Tg2=136.606
Dk=130.319
Bs=10.655
Yt=7405590.014
Xt=5016234.332
h=90 mm
V=80 km/h

T1 ЛТ

R=504.750
α=22°59'48"
L1=70.000
L2=70.000
Tg1=137.575
Tg2=137.575
Dk=132.233
Bs=10.748
Yt=7405586.277
Xt=5016231.245
h=90 mm
V=80 km/h

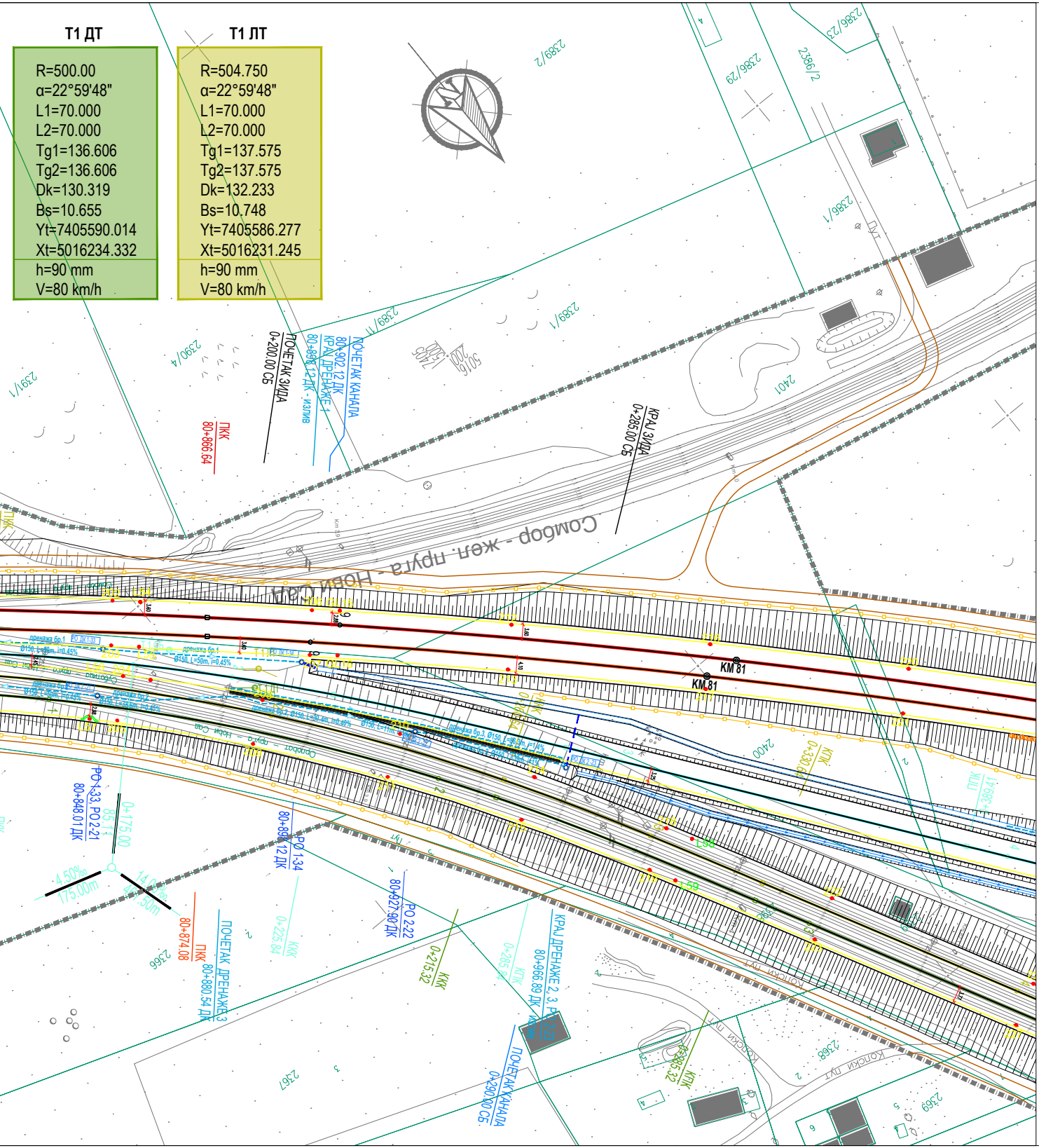
2389/2
2386/29
2386/2
2386/23
2386/1
2389/1
2390/4
2391/1
2401
2400
2366
2367
2368
2369
Пут
Колски пут
ПОЧЕТАК ЗИДА 0+200.00 СБ
ПОЧЕТАК КАНАЛА 80+902.12 ДК
КРАЈ ДРЕНАЖЕ 1 80+898.12 ДК - изливе
ПКК 80+866.64
КРАЈ ЗИДА 0+285.00 СБ
Сомбор - жел. пруга - Нови Сад
KM 81
KM 81
КПК 0+330.62
ПКК 80+984.14
PO 1-33, PO 2-21 80+848.01 ДК
0+175.00
4.50%
175.00m
80+898.12 ДК PO 1-34
80+927.90 ДК PO 2-22
ПКК 80+874.08
ПОЧЕТАК ДРЕНАЖЕ 3 80+880.54 ДК
ККК 0+225.84
ККК 0+215.32
КРАЈ ДРЕНАЖЕ 2,3 80+966.89 ДК
ПОЧЕТАК КАНАЛА 0+290.00 СБ
КПК 0+285.32

ТЕЛЕКОМУНИКАЦИОНО ОКНО ТККО -		
Point No	Y	X
37	7406390.150	5015578.707
38	7406387.859	5015580.645
39	7406386.697	5015579.270
40	7406388.987	5015577.333
41	7406397.051	5015586.745
42	7406394.761	5015588.683
43	7406393.598	5015587.309
44	7406395.889	5015585.371
45	7406269.198	5015652.999
46	7406267.343	5015654.675
47	7406266.136	5015653.339
48	7406267.991	5015651.663
49	7406288.018	5015676.539
50	7406286.066	5015678.101
51	7406284.942	5015676.696
52	7406286.894	5015675.134
53	7405971.571	5015932.728
54	7405968.861	5015934.014
55	7405968.089	5015932.388
56	7405970.800	5015931.102
57	7405976.781	5015943.615
58	7405974.059	5015944.874
59	7405973.303	5015943.241
60	7405976.026	5015941.981
61	7405677.594	5016133.628
62	7405675.329	5016135.596
63	7405674.149	5016134.237
64	7405676.414	5016132.269
65	7405696.164	5016154.714
66	7405693.860	5016156.635
67	7405692.707	5016155.252
68	7405695.012	5016153.331

БРОЈ ОКНА
TKKO-10
TKKO-11
TKKO-12
TKKO-13
TKKO-14
TKKO-15
TKKO-16
TKKO-17

ЛЕГЕНДА: LEGEND

▭	ТКО - Телекомуникационо окно 1.1 x 1.8 x 1.9 / TKO - Telecommunication manhole 1.1 x 1.8 x 1.9
🟥	ТКО - Телекомуникационо окно 2.5 x 1.8 x 1.9 / 2.5 / TKO - Telecommunication manhole 2.5 x 1.8 x 1.9 / 2.5
🟨	ТКО - Телекомуникационо окно 3.0 x 1.8 x 1.9 / TKO - Telecommunication manhole 3.0 x 1.8 x 1.9
■	СТА -наставак у проширеној каналети / CTA - Expanded cable trough
■	ТК 03 -проширена каналета / TK 03 - Expanded cable trough
■	ТК локална -проширена каналета / TK Expanded cable trough
━	ТК ПРОЛАЗ ИСПОД КОЛОСЕКА - ПОПРЕЧНА ВЕЗА - - PVC цев Ø110(од ОКНА до ОКНА) /Cable duct system route - PVC Ø110 pipe (from MANHOLE to MANHOLE)
━	ПРУЖНА КАНАЛЕТА / TUNNEL cable troughs
━	СТАНИЧНА КАНАЛЕТА / STATION cable troughs
⌒	МОНТАЖНА ОБИЛАЗНА ПРУЖНА КАНАЛЕТА TUNNEL BYPASS CABLE TROUGHS
⌒	МОНТАЖНА ОБИЛАЗНА СТАНИЧНА КАНАЛЕТА STATION BYPASS CABLE TROUGHS

Број	Датум	Опис
03		
02		
01		

Ревизиони блок:

SAOBRAĆAJNI INSTITUT CIP

САОБРАЋАЈНИ ИНСТИТУТ ЦИП, д.о.о.

Немањина 6; 11000 Београд; Србија
Тел: 011/3618-134; Факс: 011/3618-324; web site: www.sicip.co.rs

Организациона јединица:САОБРАЋАЈНИЦЕ

Одговорни пројектант:
Александра Митић, дипл. грађ. инж.
лиценца број: 315 L487 12

Сарадници:
Ана Љујић, грађ.инж.

Унутрашња контрола:
Владимир Зарић, дипл.грађ.инж.

Главни пројектант:
др Љиљана Милић Марковић, дипл. грађ. инж.

Руководилац организационе јединице:
мр Новица Стевановић, дипл. грађ. инж.

Инвеститор пројекта:
" ИНФРАСТРУКТУРА ЖЕЛЕЗНИЦЕ СРБИЈЕ " А.Д.
Немањина 6/IV, Београд

Наручилац пројекта:
Joint Venture of

中国铁路国际有限公司
CHINA RAILWAY International Co., Ltd.

China Railway International Corporation Ltd. (CRIC)
No.10 Fuxing Road,Haidian District,Beijing
P.R China, 100844

CHINA COMMUNICATIONS CONSTRUCTION COMPANY LIMITED

China Communication Construction Company Ltd. (CCCC)
No.85 Deshengmenwai Street,Xicheng District,Beijing
P.R China, 100088

Објекат:
ПРУГА БЕОГРАД - СУБОТИЦА - ДРЖАВНА ГРАНИЦА (КЕЛЕБИЈА)
ДЕОНИЦА ПРУГЕ НОВИ САД - СУБОТИЦА - ДРЖАВНА ГРАНИЦА (КЕЛЕБИЈА)

Део пројекта:
2/12.1 Кабловска траса за пружне ТК каблове -
деоница Нови Сад (укључиво) - Руменка (укључиво)

Цртеж:
СИТУАЦИОНИ ПЛАН км 79+500.00 - км 81+000.00

Размера:
1:1000

Врста тех. док.:	датум:	Цртеж бр.
ПЗИ	**12.2021.**	2020-250-САО-2.12.1.7.1.3

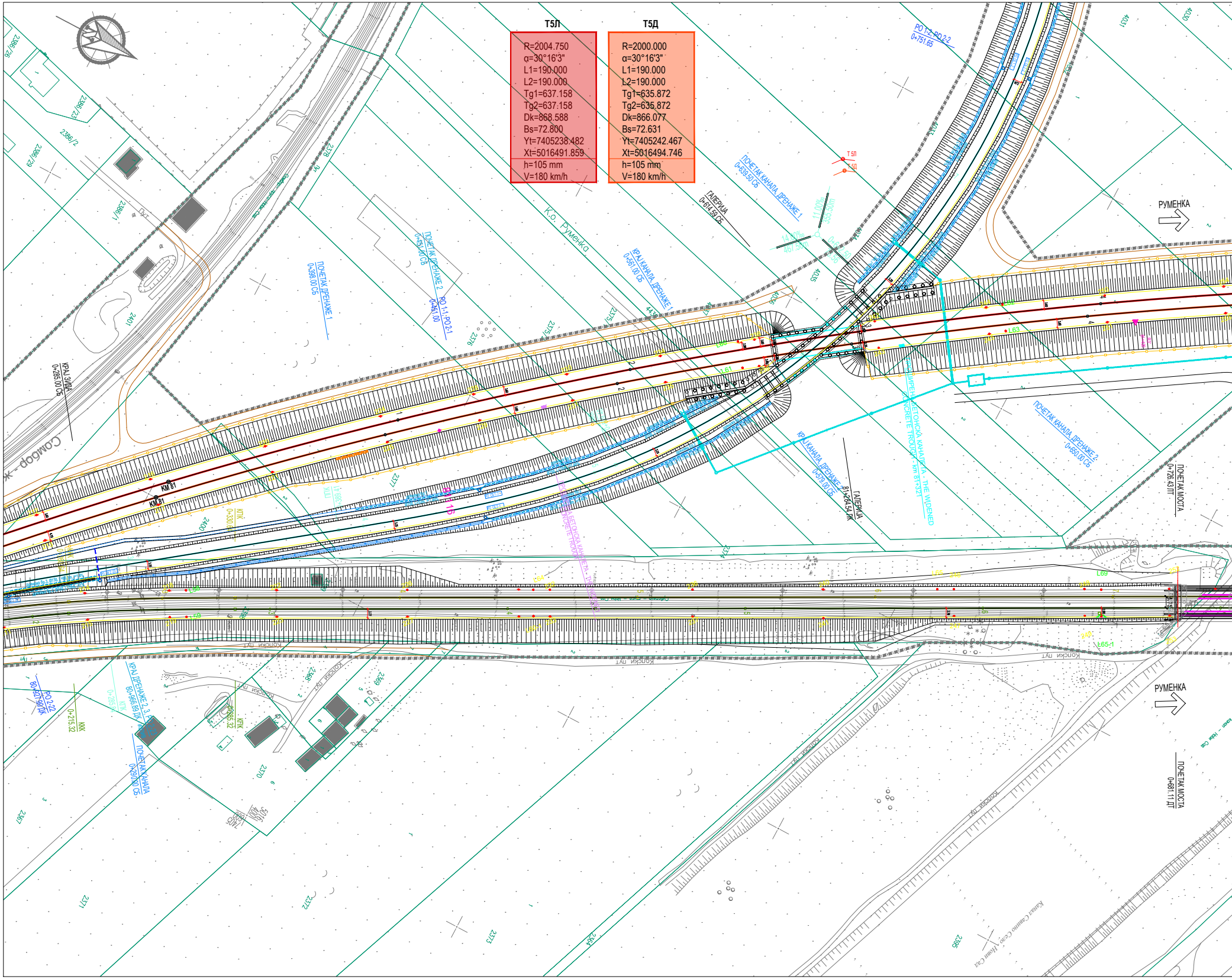
Т5Л
R=2004.750
α=30°16'3"
L1=190.000
L2=190.000
Tg1=637.158
Tg2=637.158
Dk=868.588
Bs=72.800
Yt=7405238.482
Xt=5016491.859
h=105 mm
V=180 km/h
Т5Д
R=2000.000
α=30°16'3"
L1=190.000
L2=190.000
Tg1=635.872
Tg2=635.872
Dk=866.077
Bs=72.631
Yt=7405242.467
Xt=5016494.746
h=105 mm
V=180 km/h
К.о. Руменка
ГАЛЕРИЈА
0+614.59 СБ
ПОЧЕТАК КАНАЛА, ДРЕНАЖЕ 1
0+639.50 СБ
Т 5Л
Т 5Д
11.00‰
355.50m
14.00‰
467.50m
0+652.50
РО 1-2, РО 2-2
0+751.65
ПОЧЕТАК ДРЕНАЖЕ 1
0+398.00 СБ
ПОЧЕТАК ДРЕНАЖЕ 2
0+451.00 СБ
РО 1-1, РО 2-1
0+451.00
КРАЈ КАНАЛА, ДРЕНАЖЕ 1
0+561.00 СБ
КРАЈ ЗИДА
0+285.00 СБ
Сомбор - ...
КМ 81
КМ 81
РУМЕНКА
РУМЕНКА
L60
L61
L62
L63
L64
L65
L69
L65-1
L60-1
ПРОШИРЕНА БЕТОНСКА КАНАЛЕТА - THE WIDENED CONCRETE TROUGH - km 81+321
ПРОШИРЕНА БЕТОНСКА КАНАЛЕТА - THE WIDENED CONCRETE TROUGH
КРАЈ КАНАЛА, ДРЕНАЖЕ 2
0+579.00 СБ
ГАЛЕРИЈА
81+284.54 ЛК
ПОЧЕТАК КАНАЛА, ДРЕНАЖЕ 2
0+650.00 СБ
ПОЧЕТАК МОСТА
0+726.43 ЛГ
ПОЧЕТАК МОСТА
0+681.11 ДГ
КПК
0+330
РО 2-22
80+927.90 ДК
ККК
0+215.32
КПК
0+285.84
КРАЈ ДРЕНАЖЕ 2, 3, РО 2-23
80+966.89 ДК
ПОЧЕТАК КАНАЛА
0+290.00 СБ
КПК
0+285.32
Колски пут
Колски пут
Колски пут
Пут
Канал Савино Село - Нови Сад
2386/26
2386/23
2386/2
2386/29
2386/1
2401
2400
2376
2375/1
2375/1
2377
2378
2374
2370
2367
2371
2372
2373
2364
2395
2368
2369
4433
4031
4030
4033
4034
4035
4036
4037
5016
400
7405
600

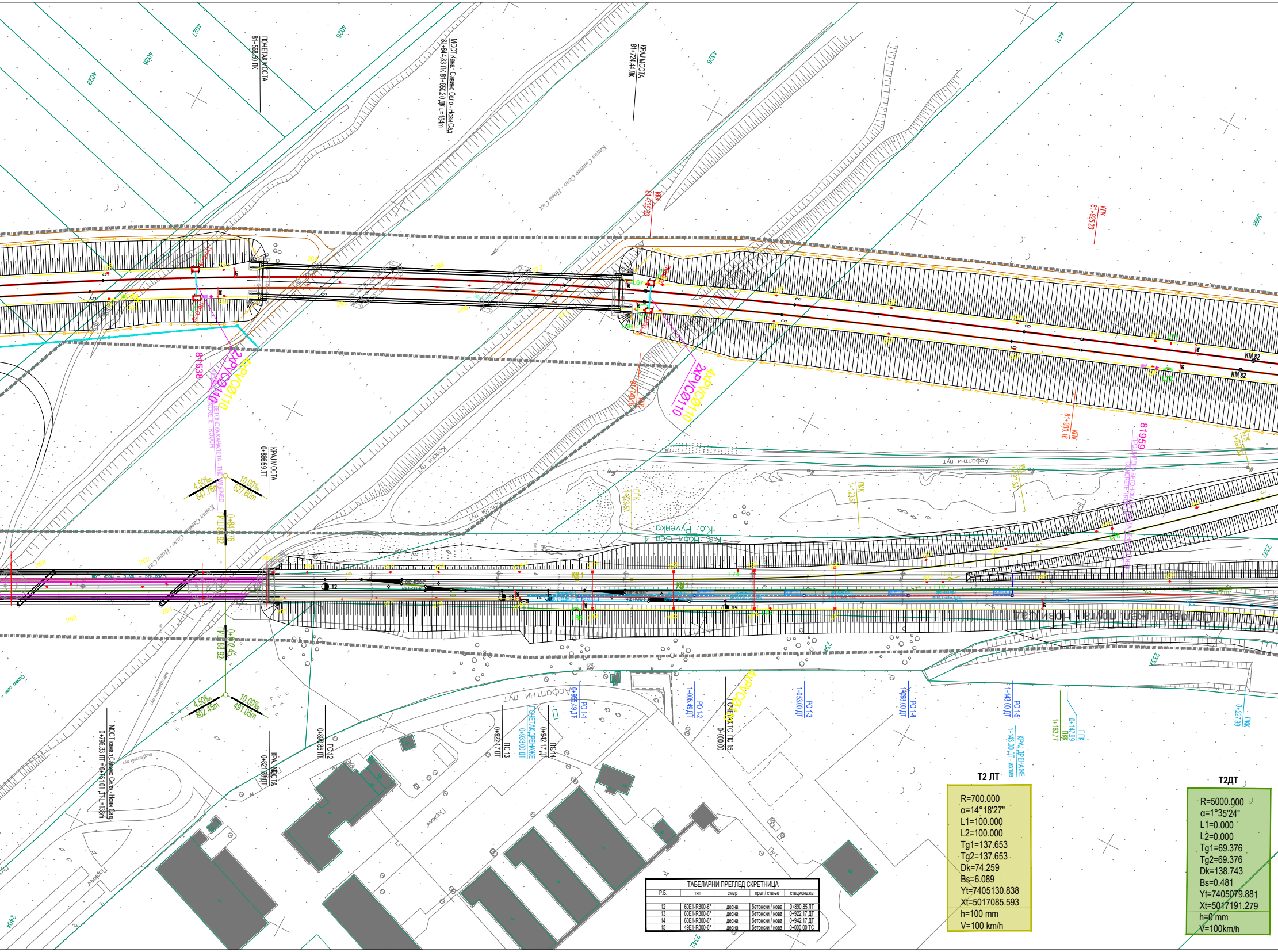
ПОЧЕТАК МОСТА
81+568.50 ЛК
МОСТ Канал Савино Село - Нови Сад
81+644.83 ЛК 81+650.20 ДК L=154m
КРАЈ МОСТА
81+724.44 ЛК
Канал Савино Село - Нови Сад
4029
4028
4027
4026
4326
4411
3998
81+735.23
КГК
81+925.23
81+930.16
2xРУСФ110
4xРУСФ110
81538
81959
КМ 82
КРАЈ МОСТА
0+866.59 ЛТ
4.50‰
841.76m
10.00‰
627.60m
0+842.76
ТИЦ 88.92
0+802.45
ТИЦ 88.92
4.50‰
802.45m
10.00‰
491.05m
Колски пут
Асфалтни пут
к.о. Руменка
к.о. Нови Сад 4
ПГК
ПКК
1+123.57
МОСТ канал Савино Село - Нови Сад
0+796.33 ЛТ = 0+751.01 ДТ L=138m
КРАЈ МОСТА
0+821.28 ДТ
0+890.85 ЛТ
ПС 12
0+922.17 ДТ
ПС 13
0+942.17 ДТ
ПС 14
ПОЧЕТАК ДРЕНАЖЕ
0+933.00 ДТ
РО 1-1
0+955.49 ДТ
РО 1-2
1+005.49 ДТ
ПОЧЕТАК ТС, ПС 15
0+000.00
РО 1-3
1+053.00 ДТ
РО 1-4
1+098.00 ДТ
РО 1-5
1+143.00 ДТ
КРАЈ ДРЕНАЖЕ
1+143.00 ДТ - излив
ППК
0+147.99
ПКК
1+163.77
ПКК
0+227.99
макадамски пут
асфалтни пут
Паркинг
Пут
2342
2404
2339
2397
Београд - Нови Сад - Суботица - државна граница

Р.Б.	тип	смер	праг / стање	стационажа
12	60E1-R300-6°	десна	бетонски / нова	0+890.85 ЛТ
13	60E1-R300-6°	десна	бетонски / нова	0+922.17 ДТ
14	60E1-R300-6°	десна	бетонски / нова	0+942.17 ДТ
15	49E1-R300-6°	десна	бетонски / нова	0+000.00 ТС

Table title: ТАБЕЛАРНИ ПРЕГЛЕД СКРЕТНИЦА

Т2 ЛТ

R=700.000
α=14°18'27"
L1=100.000
L2=100.000
Tg1=137.653
Tg2=137.653
Dk=74.259
Bs=6.089
Yt=7405130.838
Xt=5017085.593
h=100 mm
V=100 km/h

Т2ДТ

R=5000.000
α=1°35'24"
L1=0.000
L2=0.000
Tg1=69.376
Tg2=69.376
Dk=138.743
Bs=0.481
Yt=7405079.881
Xt=5017191.279
h=0 mm
V=100km/h

РЕВИЗИОНА ОКНА							
редни број окна	Y	X	стационажа	растојање од осе колосека	кота поклопца	кота дна цеви	кота дна окна
ДТ 1-1	7405212.720	5016947.454	0+955.49 ДТ	2.52	87.21	85.36	85.16
ДТ 1-2	7405188.914	5016991.424	1+005.49 ДТ	2.20	86.71	84.86	84.66
ДТ 1-3	7405166.647	5017033.393	1+053.00 ДТ	2.29	86.24	84.39	84.19
ДТ 1-4	7405145.558	5017073.145	1+098.00 ДТ	2.38	85.79	83.94	83.74
ДТ 1-5	7405124.399	5017112.861	1+143.00 ДТ	2.40	85.34	83.49	83.29
ЛТ 1-1	7404991.118	5017234.025	1+364.00 ЛТ	-3.20	82.89	81.81	81.61
ЛТ 1-2	7404945.925	5017284.165	1+431.50 ЛТ	-2.80	82.90	81.14	80.94
ЛТ 1-3	7404900.141	5017333.765	1+499.00 ЛТ	-3.20	81.85	80.86	80.66
ЛТ 2-1	7404864.434	5017385.074	1+561.00 ЛТ	4.84	81.97	80.71	80.51

ДРЕНАЖЕ И РЕВИЗИОНА ОКАНА		
редни број дренаже	дужина дренажних цеви	број ревизионих окана
1 ДТ	210	5
1 ЛТ	135	3
2 ЛТ	36	1
УКУПНО	381	9

ПОПРЕЧНИ ОДВОД (одводне цеви)		
стационажа одводне цеви	дужина одводних цеви	НОВ / ПОСТОЈЕЋИ
1+143.00 ДТ	9.5	нов
1+499.00 ЛТ	2.4	нов
1+561.00 ЛТ	6.7	нов
УКУПНО	18.6	

ОДВОДНЕ ЦЕВИ						
редни број окна	кота дна дренажне цеви	кота дна одводне цеви	Ø(mm)	L(m)	нагиб(%)	напомена
ДТ 1-5	83.49	83.44	200	9.50	0.2	изливна грађевина
ЛТ 1-3	80.86	80.81	200	2.40	0.2	изливна грађевина
ЛТ 2-1	80.71	80.66	200	6.70	0.2	изливна грађевина


ПОЧЕТАК ГАЛЕРИЈЕ 82+125.89 ЛК
ГАЛЕРИЈА 82+159.77 ЛК
КРАЈ ГАЛЕРИЈЕ 82+181.65 ЛК
4000/1
3999
3997
3996
КРАЈ БЕТОНСКОГ КАНАЛА 1+381.00 ЛТ
ПОЧЕТАК БЕТ. КАНАЛА 1+365.00 ЛТ
ПОЧЕТАК ДРЕНАЖЕ 1, РО 1-1 1+364.00 ЛТ
ПОЧЕТАК ГАЛЕРИЈЕ 1+424.72 ЛТ
ГАЛЕРИЈА 1+459.58 ЛТ
КРАЈ ГАЛЕРИЈЕ 1+481.52 ЛТ
РО 1-2 1+431.50 ЛТ
ПОЧЕТАК БЕТ. КАНАЛА, ДРЕНАЖЕ 2 1+525.00 ЛТ
асфалтни пут (рушиниран)
стаза
4419
КРАЈ ДРЕНАЖЕ 1, РО 1-3 1+499.00 ЛТ
ПОЧЕТАК КАНАЛА 1+498.00 ЛТ
КРАЈ ДРЕНАЖЕ 2 1+561.00 ЛТ
КРАЈ БЕТОНСКОГ КАНАЛА 1+556.47 ЛТ
ПОЧЕТАК КАНАЛА 1+550.00 ЛТ
ППК 1+521.12
ПКК 1+611.13
ККК 1+794.62
T 3 TL
3995/2
3995/1
ДВ 110 kV бр. 1135 82+510.57 ЛК
ДВ 110 kV бр. 1135 ТС Нови Сад 3 - ТС Нови Сад 5
ПКК 82+409.20
ППК 82+298.20
дренажа бр.2 Ø150, L=36m, i=0,2%
дренажа бр.1
4.50‰ 1952.51m
10.00‰ 683.23m
10.00‰ 478.54m
3.00‰ 695.14m
1+475.33 81.97
82+125.00 90.83
4.50‰ 1950.00m
10.00‰ 682.50m
10.00‰ 401.05m
2.00‰ 359.97m
КKK=ППК 1+302.57
1+293.50 83.28
3991
T 3 TD
ПРОШИРЕЊЕ БЕТОНСКА КАНАЛЕТА - CONCRETE TROUGH - km 82+317 THE WIDENED
ППК 82+304.13
ПКК 82+414.13
82380
ПРОШИРЕЊЕ БЕТОНСКА КАНАЛЕТА - THE WIDENED CONCRETE TROUGH
Железничка пруга Београд — Суботица
Суботица — Железничка пруга — Нови Сад
1+653.47 84.00
2.00‰ 359.97m
0.00‰ 2056.00m
3990
КKK 1+447.88
0+288.12 83.15
10.00‰ 373.35m
0.00‰ 420.64m
2340
К.о. Руменка
ПОЧЕТАК КАНАЛА 82+505.07 ДК
2337
2344

T3 ДТ

R=5000.000
α=1°39'56"
L1=0.000
L2=0.000
Tg1=72.676
Tg2=72.676
Dk=145.341
Bs=0.528
Yt=7405009.606
Xt=5017314.729
h=0 mm
V=100km/h

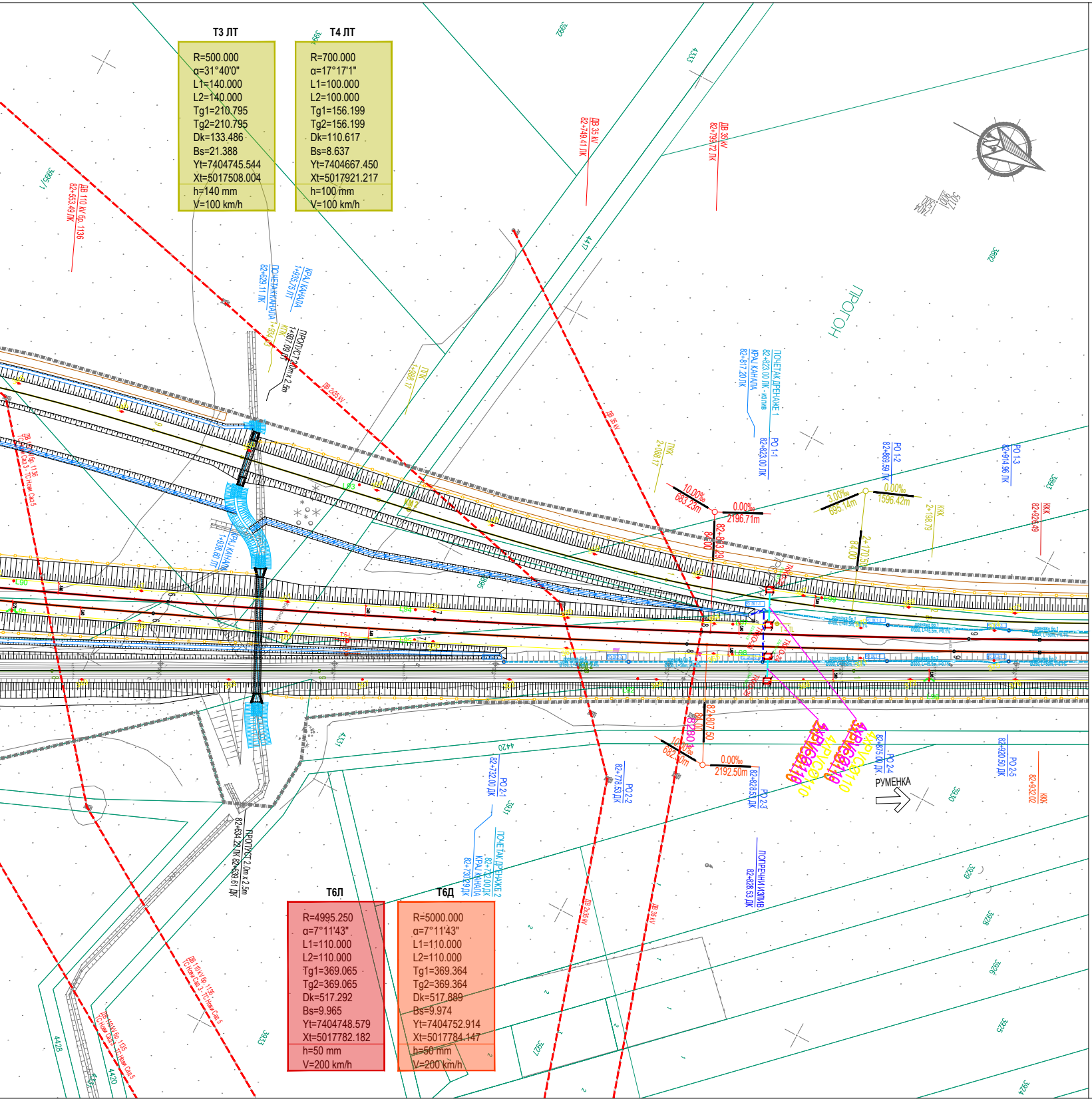
Т3 ЛТ
R=500.000
α=31°40'0"
L1=140.000
L2=140.000
Tg1=210.795
Tg2=210.795
Dk=133.486
Bs=21.388
Yt=7404745.544
Xt=5017508.004
h=140 mm
V=100 km/h
Т4 ЛТ
R=700.000
α=17°17'1"
L1=100.000
L2=100.000
Tg1=156.199
Tg2=156.199
Dk=110.617
Bs=8.637
Yt=7404667.450
Xt=5017921.217
h=100 mm
V=100 km/h
Т6Л
R=4995.250
α=7°11'43"
L1=110.000
L2=110.000
Tg1=369.065
Tg2=369.065
Dk=517.292
Bs=9.965
Yt=7404748.579
Xt=5017782.182
h=50 mm
V=200 km/h
Т6Д
R=5000.000
α=7°11'43"
L1=110.000
L2=110.000
Tg1=369.364
Tg2=369.364
Dk=517.889
Bs=9.974
Yt=7404752.914
Xt=5017784.147
h=50 mm
V=200 km/h
ДВ 110 kV бр. 1136
82+563.49 ЛК
ДВ 35 kV
82+749.41 ЛК
ДВ 35 kV
82+799.72 ЛК
ПОЧЕТАК КАНАЛА
82+629.11 ЛК
КРАЈ КАНАЛА
1+935.75 ЛТ
ПРОПУСТ 2.0m x 2.5m
1+987.09 ЛТ
ДВ 2x35 kV
ДВ 35 kV
ПОЧЕТАК ДРЕНАЖЕ 1
82+823.00 ЛК
КРАЈ КАНАЛА
82+817.20 ЛК
РО 1-1
82+823.00 ЛК
РО 1-2
82+869.59 ЛК
РО 1-3
82+914.96 ЛК
10.00‰
683.23m
0.00‰
2196.71m
3.00‰
695.14m
0.00‰
1596.42m
82+807.50
0.00‰
2192.50m
РО 2-1
82+732.00 ЛК
РО 2-2
82+778.53 ЛК
РО 2-3
82+828.53 ЛК
РО 2-4
82+875.00 ЛК
РО 2-5
82+920.50 ЛК
ПОЧЕТАК ДРЕНАЖЕ 2
82+732.00 ЛК
КРАЈ КАНАЛА
82+730.99 ЛК
ПОПРЕЧНИ ИЗЛИВ
82+828.53 ЛК
ПРОПУСТ 2.0m x 2.5m
82+634.22 ЛК 82+639.61 ДК
РУМЕНКА
ПРОГОН
ДВ 110 kV бр. 1136
ТС Нови Сад 3 - ТС Нови Сад 5
ДВ 110 kV бр. 1135
ТС Нови Сад 3 - ТС Нови Сад 5
ККК
82+921.49
ККК
82+932.02
ДВ 35 kV
4333
4417
4331
4420
4428
3992
3994
3985/1
3892
3893
3931
3930
3929
3928
3926
3925
3924
3933
3927

ТЕЛЕКОМУНИКАЦИОНО ОКНО ТККО -			
Point No	Y	X	БРОЈ ОКНА
69	7405167.250	5016733.543	ТККО-18
70	7405165.709	5016736.117	
71	7405164.165	5016735.192	
72	7405165.706	5016732.618	
73	7405178.085	5016739.967	ТККО-19
74	7405176.557	5016742.549	
75	7405175.008	5016741.632	
76	7405176.536	5016739.050	
85	7404658.779	5017912.075	ТККО-22
86	7404657.675	5017914.318	
87	7404656.060	5017913.524	
88	7404657.164	5017911.280	
89	7404670.636	5017917.907	ТККО-23
90	7404669.533	5017920.150	
91	7404667.918	5017919.356	
92	7404669.021	5017917.113	
93	7404681.190	5017923.098	ТККО-24
94	7404680.087	5017925.341	
95	7404678.471	5017924.547	
96	7404679.575	5017922.304	
97	7404689.457	5017927.164	ТККО-25
98	7404688.354	5017929.408	
99	7404686.738	5017928.613	
100	7404687.842	5017926.370	

ЛЕГЕНДА:LEGEND

☒ ТКО - Телекомуникационо окно 1.1 x 1.8 x 1.9
/ TKO - Telecommunication manhole 1.1 x 1.8 x 1.9

☒ ТКО - Телекомуникационо окно 2.5 x 1.8 x 1.9 / 2.5
/ TKO - Telecommunication manhole 2.5 x 1.8 x 1.9 / 2.5

☒ ТКО - Телекомуникационо окно 3.0 x 1.8 x 1.9
/ TKO - Telecommunication manhole 3.0 x 1.8 x 1.9

■ СТА -наставак у проширеној каналети / CTA - Expanded cable trough

■ ТК О3 -проширена каналета / TK O3 - Expanded cable trough

■ ТК локална -проширена каналета / TK Expanded cable trough

— ТК ПРОЛАЗ ИСПОД КОЛОСЕКА - ПОПРЕЧНА ВЕЗА -
- PVC цев Ø110(од ОКНА до ОКНА)
/Cable duct system route - PVC Ø110 pipe (from MANHOLE to MANHOLE)

— ПРУЖНА КАНАЛЕТА / TUNNEL cable troughs

— СТАНИЧНА КАНАЛЕТА / STATION cable troughs

⌒ МОНТАЖНА ОБИЛАЗНА ПРУЖНА КАНАЛЕТА
TUNNEL BYPASS CABLE TROUGHS

⌒ МОНТАЖНА ОБИЛАЗНА СТАНИЧНА КАНАЛЕТА
STATION BYPASS CABLE TROUGHS

03		
02		
01		
Број	Датум	Опис

Ревизиони блок:

SAOBRAĆAJNI INSTITUT
CIP

САОБРАЋАЈНИ ИНСТИТУТ ЦИП, д.о.о.

Немањина 6; 11000 Београд; Србија
Тел: 011/3618-134; Факс: 011/3618-324; web site: www.sicip.co.rs

Организациона јединица:САОБРАЋАЈНИЦЕ

Одговорни пројектант:
Александра Митић, дипл. грађ. инж.
лиценца број: 315 L487 12

Сарадници:
Ана Љујић, грађ.инж.

Унутрашња контрола:
Владимир Зарић, дипл.грађ.инж.

Главни пројектант:
др Љиљана Милић Марковић, дипл. грађ. инж.

Руководилац организационе јединице:
мр Новица Стевановић, дипл. грађ. инж.

Инвеститор пројекта:
" ИНФРАСТРУКТУРА ЖЕЛЕЗНИЦЕ СРБИЈЕ " А.Д.
Немањина 6/IV, Београд

Наручилац пројекта:
Joint Venture of

中国铁路国际有限公司
CHINA RAILWAY International Co., Ltd.

China Railway International Corporation Ltd. (CRIC)
No.10 Fuxing Road,Haidian District,Beijing
P.R China, 100844

CHINA COMMUNICATIONS CONSTRUCTION COMPANY LIMITED

China Communication Construction Company Ltd. (CCCC)
No.85 Deshengmenwai Street,Xicheng District,Beijing
P.R China, 100088

Објекат:
ПРУГА БЕОГРАД - СУБОТИЦА - ДРЖАВНА ГРАНИЦА (КЕЛЕБИЈА)
ДЕОНИЦА ПРУГЕ НОВИ САД - СУБОТИЦА - ДРЖАВНА ГРАНИЦА (КЕЛЕБИЈА)

Део пројекта:
2/12.1 Кабловска траса за пружне ТК каблове -
деоница Нови Сад (укључиво) - Руменка (укључиво)

Цртеж:
СИТУАЦИОНИ ПЛАН км 81+000.00 - км 82+900.00

Размера:
1:1000

Врста тех. док.:
ПЗИ

датум:
12.2021.

Цртеж бр.
2020-250-САО-2.12.1.7.1.4

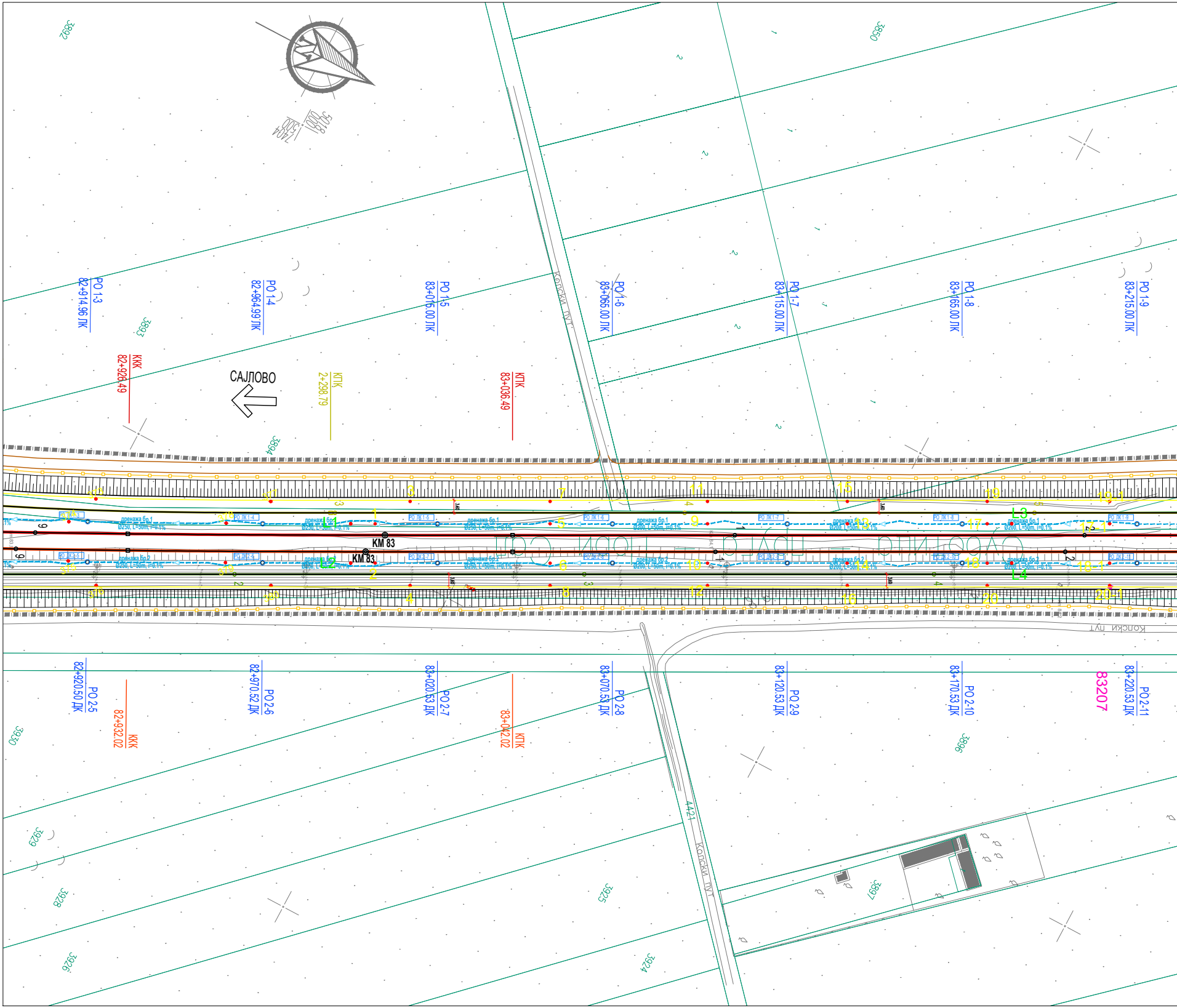
3892
3850
PO 1-3 82+914.96 ЛК
PO 1-4 82+964.99 ЛК
PO 1-5 83+015.00 ЛК
PO 1-6 83+065.00 ЛК
PO 1-7 83+115.00 ЛК
PO 1-8 83+165.00 ЛК
PO 1-9 83+215.00 ЛК
3893
ККК 82+926.49
САЈЛОВО
КПК 2+298.79
КПК 83+036.49
3894
Колски пут
дренажа бр.1
Ø250, L=50m, i=0.1%
дренажа бр.2
Ø250, L=50m, i=0.1%
Ø200, L=50m, i=0.1%
L1
L2
L3
L4
KM 83
KM 83
Колски пут
PO 2-5 82+920.50 ДК
PO 2-6 82+970.52 ДК
PO 2-7 83+020.53 ДК
PO 2-8 83+070.53 ДК
PO 2-9 83+120.53 ДК
PO 2-10 83+170.53 ДК
PO 2-11 83+220.53 ДК
83207
ККК 82+932.02
КПК 83+042.02
3930
3896
3929
3928
3925
3897
4421
Колски пут
3926
3924

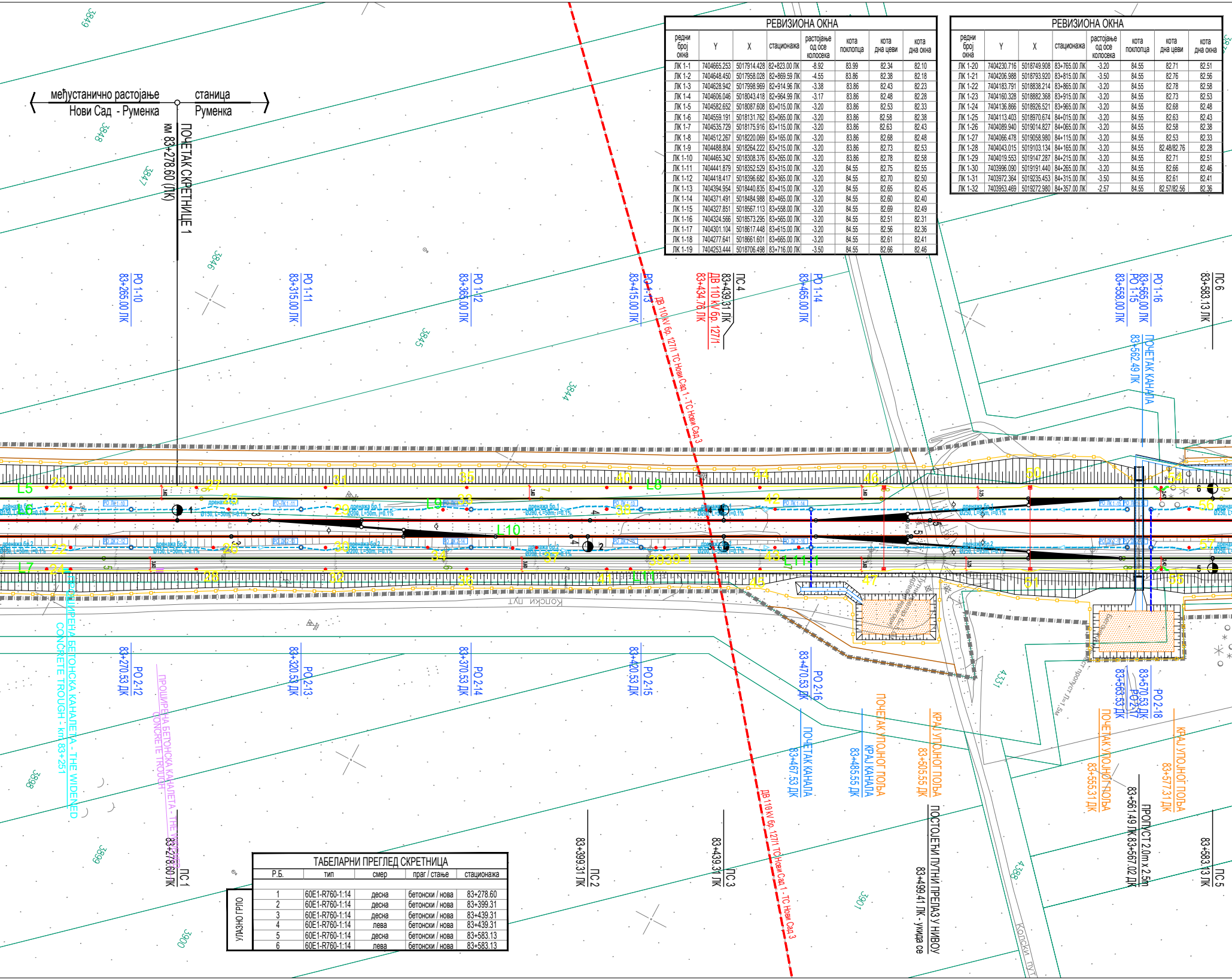
међустанично растојање
Нови Сад - Руменка
станица
Руменка
ПОЧЕТАК СКРЕТНИЦЕ 1
км 83+278.60 (ЛК)
РО 1-10
83+265.00 ЛК
РО 1-11
83+315.00 ЛК
РО 1-12
83+365.00 ЛК
РО 1-13
83+415.00 ЛК
ДВ 110 kV бр. 127/1 ТС Нови Сад 1 - ТС Нови Сад 3
ДВ 110 kV бр. 127/1
83+434.76 ЛК
ПС 4
83+439.31 ЛК
РО 1-14
83+465.00 ЛК
РО 1-15
83+558.00 ЛК
РО 1-16
83+565.00 ЛК
ПОЧЕТАК КАНАЛА
83+562.49 ЛК
ПС 6
83+583.13 ЛК
L5
L7
L8
L9
L10
L11
Колски пут
ПРОШИРЕНА БЕТОНСКА КАНАЛЕТА - THE WIDENED CONCRETE TROUGH - km 83+251
ПРОШИРЕНА БЕТОНСКА КАНАЛЕТА - THE WIDENED CONCRETE TROUGH
РО 2-12
83+270.53 ДК
РО 2-13
83+320.53 ДК
РО 2-14
83+370.53 ДК
РО 2-15
83+420.53 ДК
РО 2-16
83+470.53 ДК
ПОЧЕТАК КАНАЛА
83+467.53 ДК
КРАЈ КАНАЛА
83+485.55 ДК
ПОЧЕТАК УПОЈНОГ ПОЉА
КРАЈ УПОЈНОГ ПОЉА
83+505.55 ДК
ПОСТОЈЕЋИ ПУТНИ ПРЕЛАЗ У НИВОУ
83+499.41 ЛК - укида се
ПОЧЕТАК УПОЈНОГ ПОЉА
83+555.31 ДК
РО 2-17
83+563.53 ДК
РО 2-18
83+570.53 ДК
ПРОПУСТ 2.0m x 2.5m
83+561.49 ЛК 83+567.02 ДК
КРАЈ УПОЈНОГ ПОЉА
83+577.31 ДК
ПС 5
83+583.13 ЛК
ПС 1
83+278.60 ЛК
ПС 2
83+399.31 ЛК
ПС 3
83+439.31 ЛК
постојећи пропуст Л=1,5м
дренажа бр.1
дренажа бр.2
Ø150, L=50m, i=0.1%
Ø200, L=50m, i=0.1%
Ø250, L=50m, i=0.1%
1
2
3
4
5
6
3849
3848
3847
3846
3845
3844
3898
3899
3900
3901
4331
4388

РЕВИЗИОНА ОКНА

редни број окна	Y	X	стационажа	растојање од осе колосека	кота поклопца	кота дна цеви	кота дна окна
ЛК 1-1	7404665.253	5017914.428	82+823.00 ЛК	-8.92	83.99	82.34	82.10
ЛК 1-2	7404648.450	5017958.028	82+869.59 ЛК	-4.55	83.86	82.38	82.18
ЛК 1-3	7404628.942	5017998.969	82+914.96 ЛК	-3.38	83.86	82.43	82.23
ЛК 1-4	7404606.046	5018043.418	82+964.99 ЛК	-3.17	83.86	82.48	82.28
ЛК 1-5	7404582.652	5018087.608	83+015.00 ЛК	-3.20	83.86	82.53	82.33
ЛК 1-6	7404559.191	5018131.762	83+065.00 ЛК	-3.20	83.86	82.58	82.38
ЛК 1-7	7404535.729	5018175.916	83+115.00 ЛК	-3.20	83.86	82.63	82.43
ЛК 1-8	7404512.267	5018220.069	83+165.00 ЛК	-3.20	83.86	82.68	82.48
ЛК 1-9	7404488.804	5018264.222	83+215.00 ЛК	-3.20	83.86	82.73	82.53
ЛК 1-10	7404465.342	5018308.376	83+265.00 ЛК	-3.20	83.86	82.78	82.58
ЛК 1-11	7404441.879	5018352.529	83+315.00 ЛК	-3.20	84.55	82.75	82.55
ЛК 1-12	7404418.417	5018396.682	83+365.00 ЛК	-3.20	84.55	82.70	82.50
ЛК 1-13	7404394.954	5018440.835	83+415.00 ЛК	-3.20	84.55	82.65	82.45
ЛК 1-14	7404371.491	5018484.988	83+465.00 ЛК	-3.20	84.55	82.60	82.40
ЛК 1-15	7404327.851	5018567.113	83+558.00 ЛК	-3.20	84.55	82.69	82.49
ЛК 1-16	7404324.566	5018573.295	83+565.00 ЛК	-3.20	84.55	82.51	82.31
ЛК 1-17	7404301.104	5018617.448	83+615.00 ЛК	-3.20	84.55	82.56	82.36
ЛК 1-18	7404277.641	5018661.601	83+665.00 ЛК	-3.20	84.55	82.61	82.41
ЛК 1-19	7404253.444	5018706.498	83+716.00 ЛК	-3.50	84.55	82.66	82.46

РЕВИЗИОНА ОКНА

редни број окна	Y	X	стационажа	растојање од осе колосека	кота поклопца	кота дна цеви	кота дна окна
ЛК 1-20	7404230.716	5018749.908	83+765.00 ЛК	-3.20	84.55	82.71	82.51
ЛК 1-21	7404206.988	5018793.920	83+815.00 ЛК	-3.50	84.55	82.76	82.56
ЛК 1-22	7404183.791	5018838.214	83+865.00 ЛК	-3.20	84.55	82.78	82.58
ЛК 1-23	7404160.328	5018882.368	83+915.00 ЛК	-3.20	84.55	82.73	82.53
ЛК 1-24	7404136.866	5018926.521	83+965.00 ЛК	-3.20	84.55	82.68	82.48
ЛК 1-25	7404113.403	5018970.674	84+015.00 ЛК	-3.20	84.55	82.63	82.43
ЛК 1-26	7404089.940	5019014.827	84+065.00 ЛК	-3.20	84.55	82.58	82.38
ЛК 1-27	7404066.478	5019058.980	84+115.00 ЛК	-3.20	84.55	82.53	82.33
ЛК 1-28	7404043.015	5019103.134	84+165.00 ЛК	-3.20	84.55	82.48/82.76	82.28
ЛК 1-29	7404019.553	5019147.287	84+215.00 ЛК	-3.20	84.55	82.71	82.51
ЛК 1-30	7403996.090	5019191.440	84+265.00 ЛК	-3.20	84.55	82.66	82.46
ЛК 1-31	7403972.364	5019235.453	84+315.00 ЛК	-3.50	84.55	82.61	82.41
ЛК 1-32	7403953.469	5019272.980	84+357.00 ЛК	-2.57	84.55	82.57/82.56	82.36

ТАБЕЛАРНИ ПРЕГЛЕД СКРЕТНИЦА

	Р.Б.	тип	смер	праг / стање	стационажа
УЛАЗНО ГРЛО	1	60E1-R760-1:14	десна	бетонски / нова	83+278.60
	2	60E1-R760-1:14	десна	бетонски / нова	83+399.31
	3	60E1-R760-1:14	десна	бетонски / нова	83+439.31
	4	60E1-R760-1:14	лева	бетонски / нова	83+439.31
	5	60E1-R760-1:14	десна	бетонски / нова	83+583.13
	6	60E1-R760-1:14	лева	бетонски / нова	83+583.13

РЕВИЗИОНА ОКНА

редни број окна	Y	X	стационажа	растојање од осе колосека	кота поклопца	кота дна цеви	кота дна окна
ДК 2-1	7404727.988	5017837.669	82+732.00 ДК	9.72	84.41	82.72	82.52
ДК 2-2	7404706.095	5017878.866	82+778.53 ДК	7.56	83.93	82.54	82.34
ДК 2-3	7404682.583	5017923.110	82+828.53 ДК	5.72	83.89	82.34	82.14
ДК 2-4	7404660.483	5017964.065	82+875.00 ДК	4.16	83.86	82.38	82.18
ДК 2-5	7404639.215	5018004.337	82+920.50 ДК	3.46	83.88	82.43	82.23
ДК 2-6	7404615.923	5018048.635	82+970.52 ДК	3.25	83.88	82.48	82.28
ДК 2-7	7404592.500	5018092.837	83+020.53 ДК	3.20	83.88	82.53	82.33
ДК 2-8	7404569.038	5018136.995	83+070.53 ДК	3.20	83.88	82.58	82.38
ДК 2-9	7404545.576	5018181.148	83+120.53 ДК	3.20	83.88	82.63	82.43
ДК 2-10	7404522.113	5018225.301	83+170.53 ДК	3.20	83.88	82.68	82.48
ДК 2-11	7404498.650	5018269.455	83+220.53 ДК	3.20	83.88	82.73	82.53
ДК 2-12	7404475.188	5018313.608	83+270.53 ДК	3.20	83.88	82.78	82.58
ДК 2-13	7404451.725	5018357.761	83+320.53 ДК	3.20	84.55	82.75	82.55
ДК 2-14	7404428.263	5018401.914	83+370.53 ДК	3.20	84.55	82.70	82.50
ДК 2-15	7404404.800	5018446.067	83+420.53 ДК	3.20	84.55	82.65	82.45
ДК 2-16	7404381.338	5018490.221	83+470.53 ДК	3.20	84.55	82.60	82.38
ДК 2-17	7404337.697	5018572.346	83+563.53 ДК	3.20	84.55	82.69	82.49
ДК 2-18	7404334.412	5018578.527	83+570.53 ДК	3.20	84.55	82.51	82.29
ДК 2-19	7404310.950	5018622.680	83+620.53 ДК	3.20	84.55	82.56	82.36

РЕВИЗИОНА ОКНА

редни број окна	Y	X	стационажа	растојање од осе колосека	кота поклопца	кота дна цеви	кота дна окна
ДК 2-20	7404287.487	5018666.834	83+670.53 ДК	3.20	84.55	82.61	82.41
ДК 2-21	7404263.820	5018712.012	83+721.53 ДК	3.50	84.55	82.66	82.46
ДК 2-22	7404240.562	5018755.140	83+770.53 ДК	3.20	84.55	82.71	82.51
ДК 2-23	7404217.364	5018799.434	83+820.53 ДК	3.50	84.55	82.76	82.56
ДК 2-24	7404193.637	5018843.446	83+870.53 ДК	3.20	84.55	82.78	82.58
ДК 2-25	7404170.174	5018887.600	83+920.53 ДК	3.20	84.55	82.73	82.53
ДК 2-26	7404146.712	5018931.753	83+970.53 ДК	3.20	84.55	82.68	82.48
ДК 2-27	7404123.249	5018975.906	84+020.53 ДК	3.20	84.55	82.63	82.43
ДК 2-28	7404099.787	5019020.059	84+070.53 ДК	3.20	84.55	82.58	82.38
ДК 2-29	7404076.324	5019064.213	84+120.53 ДК	3.20	84.55	82.53	82.33
ДК 2-30	7404052.862	5019108.366	84+170.53 ДК	3.20	84.55	82.48/82.76	82.26
ДК 2-31	7404029.399	5019152.519	84+220.53 ДК	3.20	84.55	82.71	82.51
ДК 2-32	7404005.936	5019196.672	84+270.53 ДК	3.20	84.55	82.66	82.46
ДК 2-33	7403982.739	5019240.966	84+320.53 ДК	3.50	84.55	82.61	82.41
ДК 2-34	7403962.335	5019277.658	84+362.51 ДК	2.70	84.55	82.57/82.56	82.34
ДК 2-35	7403926.633	5019345.909	84+439.53 ДК	3.20	84.55	82.64	82.44
ДК 2-36	7403911.397	5019374.583	84+472.00 ДК	3.20	84.55	82.67	82.47

ДРЕНАЖЕ И РЕВИЗИОНА ОКАНА

редни број дренаже	дужина дренажних цеви	број ревизионих окана
1	1570	32
2	1733	36
УКУПНО	3303	68

ПОПРЕЧНИ ОДВОД (одводне цеви)

стационажа одводне цеви	дужина одводних цеви	НОВ / ПОСТОЈЕЋИ
82+823.00 ЛК	24	нов
83+470.53 ДК	23	нов
83+570.53 ДК	30	нов
84+170.53 ДК	23	нов
84+362.51 ДК	22	нов
УКУПНО	122	

ОДВОДНЕ ЦЕВИ

редни број окна	кота дна дренажне цеви	кота дна одводне цеви	Ø(mm)	L(m)	нагиб(%)
ДК 2-3	82.34	82.29	300	19.40	0.2
ЛК 1-1	82.34	82.25	300	4.60	0.2
ЛК 1-14	82.60	82.55	300	11.15	0.2
ДК 2-16	82.60	82.53	300	11.85	0.2
ЛК 1-16	82.51	82.46	300	11.15	0.2
ДК 2-18	82.51	82.44	300	18.85	0.2
ЛК 1-28	82.48/82.76	82.43	300	11.15	0.2
ДК 2-30	82.48/82.76	82.41	300	11.85	0.2
ЛК 1-32	82.57/82.56	82.51	250	10.00	0.2
ДК 2-34	82.57/82.56	82.49	250	12.00	0.2

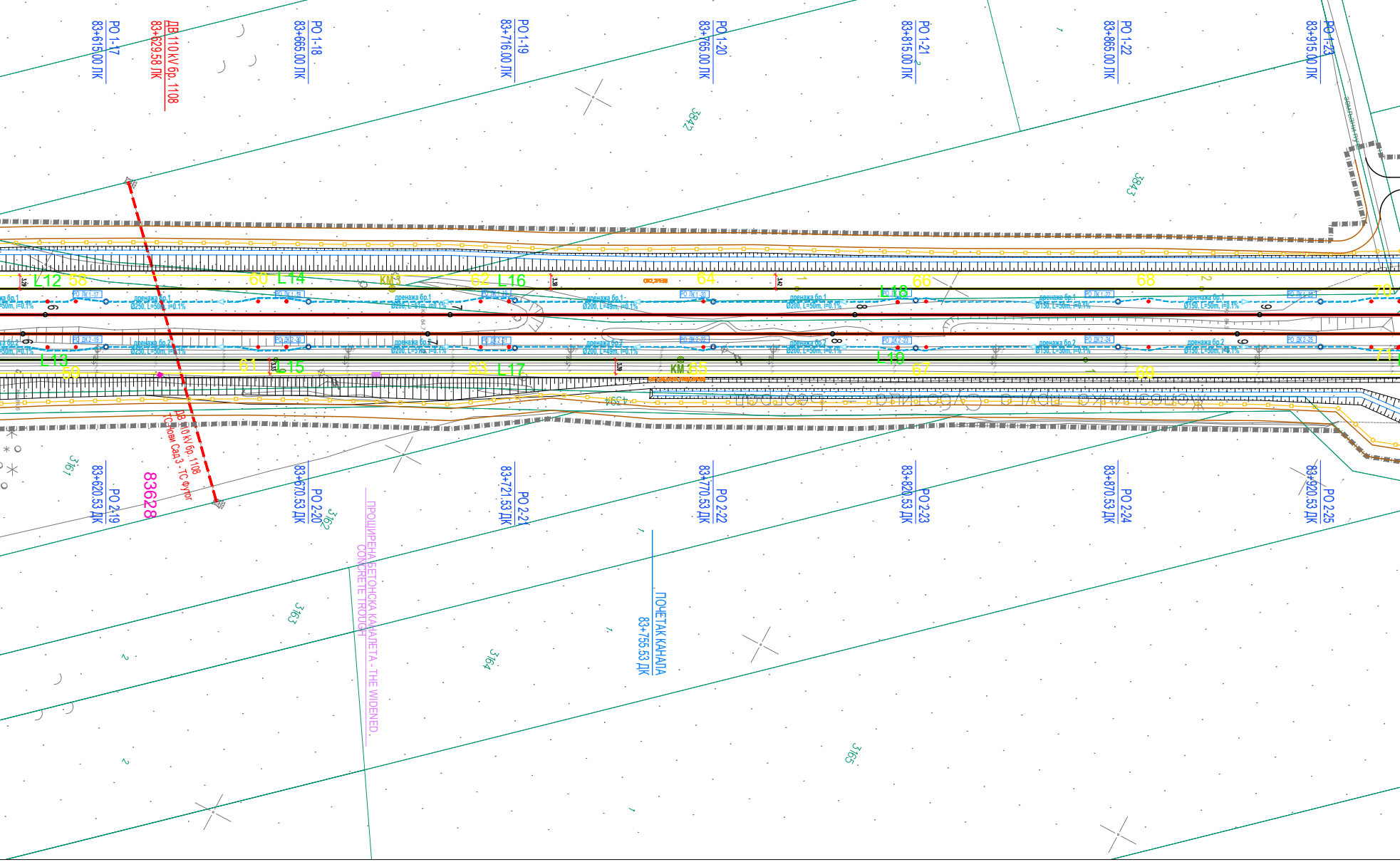
РО 1-17
83+615.00 ЛК
ДВ 110 kV бр. 1108
83+629.58 ЛК
РО 1-18
83+665.00 ЛК
РО 1-19
83+716.00 ЛК
РО 1-20
83+765.00 ЛК
РО 1-21
83+815.00 ЛК
РО 1-22
83+865.00 ЛК
РО 1-23
83+915.00 ЛК
3841
3842
3843
L12
58
60
L14
KM 3
62
L16
64
L18
66
68
70
дренажа бр.1
Ø250, L=50m, i=0.1%
Ø200, L=49m, i=0.1%
Ø150, L=50m, i=0.1%
дренажа бр.2
L13
59
61
L15
63
L17
KM 65
L19
67
69
71
ДВ 110 kV бр. 1108
Нови Сад 3 - ТС Футог
83628
РО 2-19
83+620.53 ДК
РО 2-20
83+670.53 ДК
РО 2-21
83+721.53 ДК
РО 2-22
83+770.53 ДК
РО 2-23
83+820.53 ДК
РО 2-24
83+870.53 ДК
РО 2-25
83+920.53 ДК
ПРОШИРЕНА БЕТОНСКА КАНАЛЕТА - THE WIDENED CONCRETE TROUGH
ПОЧЕТАК КАНАЛА
83+755.53 ДК
3161
3162
3163
3164
3165

напомена
изливна грађевина
изливна грађевина
изливна грађевина
изливна грађевина
изливна грађевина

СТАНИЦА РУМЕНКА
км 84+043.75

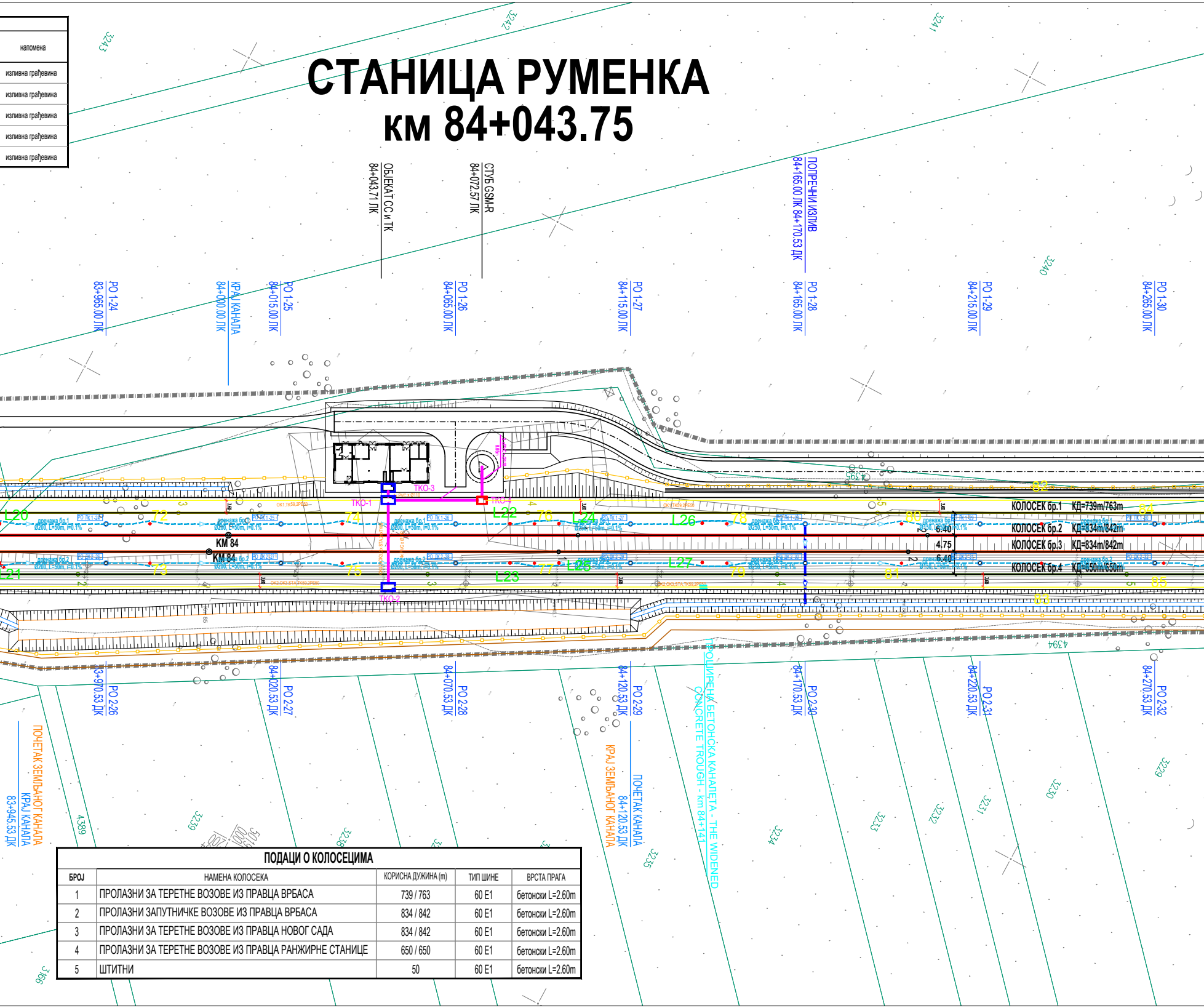
ОБЈЕКАТ СС и ТК 84+043.71 ЛК
СТУБ GSM-R 84+072.57 ЛК
ПОПРЕЧНИ ИЗЛИВ 84+165.00 ЛК 84+170.53 ДК
РО 1-24 83+965.00 ЛК
КРАЈ КАНАЛА 84+000.00 ЛК
РО 1-25 84+015.00 ЛК
РО 1-26 84+065.00 ЛК
РО 1-27 84+115.00 ЛК
РО 1-28 84+165.00 ЛК
РО 1-29 84+215.00 ЛК
РО 1-30 84+265.00 ЛК
ТКО-1
ТКО-2
ТКО-3
ТКО-4
KM 84
KM 84
L20
L21
L22
L23
L24
L25
L26
L27
72
73
74
75
76
77
78
79
80
81
82
83
84
85
дренажа бр.1
дренажа бр.2
Ø150, L=50m, i=0.1%
Ø200, L=50m, i=0.1%
Ø250, L=50m, i=0.1%
РО ЛК 1-29
РО ЛК 1-30
РО ДК 2-31
РО ДК 2-32
3.60
6.40
4.75
6.40
КОЛОСЕК бр.1 КД=739m/763m
КОЛОСЕК бр.2 КД=834m/842m
КОЛОСЕК бр.3 КД=834m/842m
КОЛОСЕК бр.4 КД=650m/650m
РО 2-26 83+970.53 ДК
РО 2-27 84+020.53 ДК
РО 2-28 84+070.53 ДК
РО 2-29 84+120.53 ДК
РО 2-30 84+170.53 ДК
РО 2-31 84+220.53 ДК
РО 2-32 84+270.53 ДК
ПОЧЕТАК ЗЕМЉАНОГ КАНАЛА
КРАЈ КАНАЛА 83+945.53 ДК
КРАЈ ЗЕМЉАНОГ КАНАЛА
ПОЧЕТАК КАНАЛА 84+120.53 ДК
ПРОШИРЕНА БЕТОНСКА КАНАЛЕТА - THE WIDENED CONCRETE TROUGH - km 84+141
3243
3242
3241
3240
4394
4389
3239
3238
3235
3234
3233
3232
3231
3230
3229
3166

ПОДАЦИ О КОЛОСЕЦИМА

БРОЈ	НАМЕНА КОЛОСЕКА	КОРИСНА ДУЖИНА (m)	ТИП ШИНЕ	ВРСТА ПРАГА
1	ПРОЛАЗНИ ЗА ТЕРЕТНЕ ВОЗОВЕ ИЗ ПРАВЦА ВРБАСА	739 / 763	60 E1	бетонски L=2.60m
2	ПРОЛАЗНИ ЗАПУТНИЧКЕ ВОЗОВЕ ИЗ ПРАВЦА ВРБАСА	834 / 842	60 E1	бетонски L=2.60m
3	ПРОЛАЗНИ ЗА ТЕРЕТНЕ ВОЗОВЕ ИЗ ПРАВЦА НОВОГ САДА	834 / 842	60 E1	бетонски L=2.60m
4	ПРОЛАЗНИ ЗА ТЕРЕТНЕ ВОЗОВЕ ИЗ ПРАВЦА РАНЖИРНЕ СТАНИЦЕ	650 / 650	60 E1	бетонски L=2.60m
5	ШТИТНИ	50	60 E1	бетонски L=2.60m

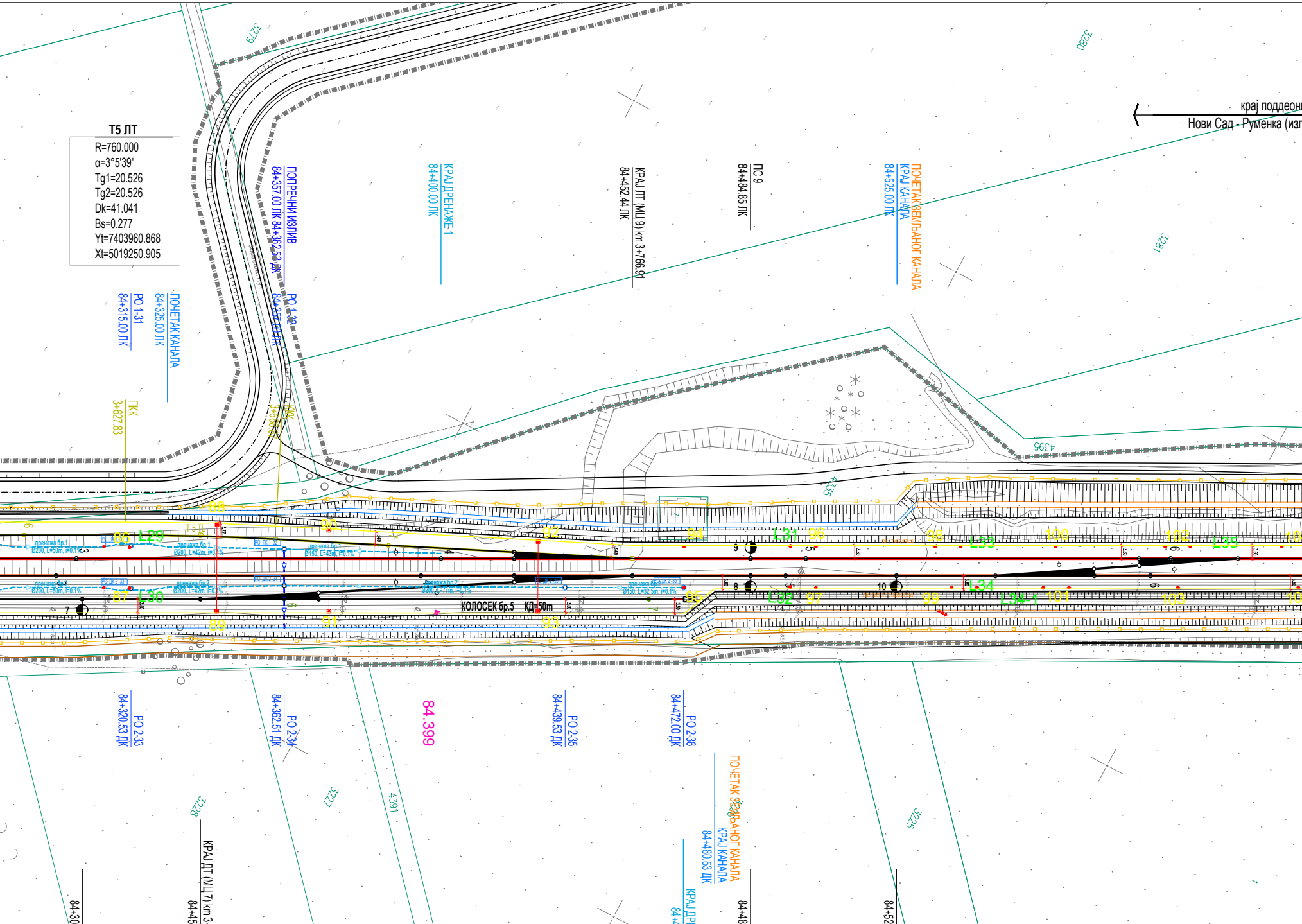
T5 ЛТ
R=760.000
α=3°5'39"
Tg1=20.526
Tg2=20.526
Dk=41.041
Bs=0.277
Yt=7403960.868
Xt=5019250.905
крај поддеони
Нови Сад - Руменка (изл
ПОПРЕЧНИ ИЗЛИВ
84+357.00 ЛК 84+362.53 ДК
КРАЈ ДРЕНАЖЕ 1
84+400.00 ЛК
КРАЈ ЛТ (МЦ 9) km 3+766.91
84+452.44 ЛК
ПС 9
84+484.85 ЛК
ПОЧЕТАК ЗЕМЉАНОГ КАНАЛА
КРАЈ КАНАЛА
84+525.00 ЛК
ПОЧЕТАК КАНАЛА
84+325.00 ЛК
РО 1-31
84+315.00 ЛК
РО 1-32
84+357.00 ЛК
ПКК
3+627.83
3279
3280
3281
4395
4335
L29
L30
L31
L32
L33
L34
L34-1
L35
86
87
88
89
90
91
92
93
94
95
96
97
98
99
100
101
102
103
7
8
9
10
дренажа бр.1 Ø200, L=50m, i=0.1%
дренажа бр.1 Ø200, L=42m, i=0.1%
дренажа бр.1 Ø150, L=45m, i=0.1%
дренажа бр.2 Ø200, L=50m, i=0.1%
дренажа бр.2 Ø200, L=42m, i=0.1%
дренажа бр.2 Ø150, L=32.5m, i=0.1%
КОЛОСЕК бр.5 КД=50m
РО 2-33
84+320.53 ДК
РО 2-34
84+362.51 ДК
84.399
РО 2-35
84+439.53 ДК
РО 2-36
84+472.00 ДК
ПОЧЕТАК ЗЕМЉАНОГ КАНАЛА
КРАЈ КАНАЛА
84+480.53 ДК
КРАЈ ДРЕНАЖЕ 2
84+472.00 ДК
ПС 8
84+484.85 ЛК
ПС 10
84+524.85 ЛК
ПС 7
84+301.63 ЛК
КРАЈ ДТ (МЦ 7) km 3+577.06
84+452.44 ЛК
3228
3227
4391
3225

ТАБЕЛАРНИ ПРЕГЛЕД СКРЕТНИЦА

	Р.Б.	тип	смер	праг / стање	стационажа
ИЗЛАЗНО ГРЛО	7	60E1-R1200-1:18.5	лева	бетонски / нова	84+301.63
	8	60E1-R1200-1:18.5	лева	бетонски / нова	84+484.85
	9	60E1-R1200-1:18.5	десна	бетонски / нова	84+484.85
	10	60E1-R760-1:14	лева	бетонски / нова	84+524.85
	11	60E1-R760-1:14	лева	бетонски / нова	84+645.56

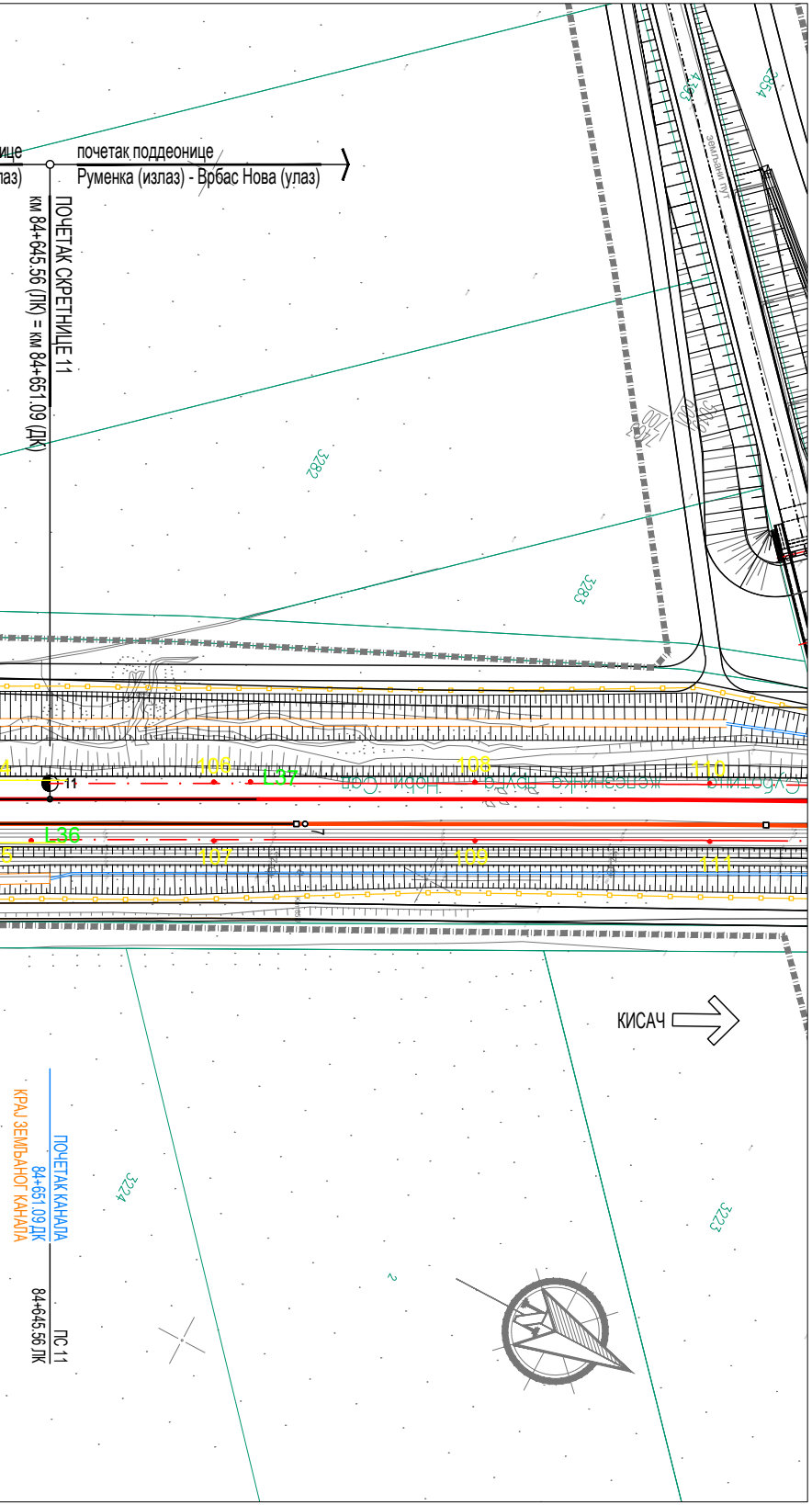
ице
лаз)
почетак поддеонице
Руменка (излаз) - Врбас Нова (улаз)
ПОЧЕТАК СКРЕТНИЦЕ 11
км 84+645.56 (ЛК) = км 84+651.09 (ДК)
3282
3283
3284
земљани пут
106
107
108
109
110
111
L37
L36
11
КИСАЧ
КРАЈ ЗЕМЉАНОГ КАНАЛА
ПОЧЕТАК КАНАЛА
84+651.09ДК
84+645.56 ЛК
ПС 11
3224
3223

ЛЕГЕНДА: LEGEND

▭	ТКО - Телекомуникационо окно 1.1 x 1.8 x 1.9 / TKO - Telecommunication manhole 1.1 x 1.8 x 1.9
▭	ТКО - Телекомуникационо окно 2.5 x 1.8 x 1.9 / 2.5 / TKO - Telecommunication manhole 2.5 x 1.8 x 1.9 / 2.5
▭	ТКО - Телекомуникационо окно 3.0 x 1.8 x 1.9 / TKO - Telecommunication manhole 3.0 x 1.8 x 1.9
■	CTA -наставак у проширеној каналети / CTA - Expanded cable trough
■	TK O3 -проширена каналета / TK O3 - Expanded cable trough
■	TK локална -проширена каналета / TK Expanded cable trough
—	ТК ПРОЛАЗ ИСПОД КОЛОСЕКА - ПОПРЕЧНА ВЕЗА - - PVC цев Ø110(од ОКНА до ОКНА) /Cable duct system route - PVC Ø110 pipe (from MANHOLE to MANHOLE)
—	ПРУЖНА КАНАЛЕТА / TUNNEL cable troughs
—	СТАНИЧНА КАНАЛЕТА / STATION cable troughs
⌒	МОНТАЖНА ОБИЛАЗНА ПРУЖНА КАНАЛЕТА TUNNEL BYPASS CABLE TROUGHS
⌒	МОНТАЖНА ОБИЛАЗНА СТАНИЧНА КАНАЛЕТА STATION BYPASS CABLE TROUGHS

03		
02		
01		
Број	Датум	Опис

Ревизиони блок:

САОБРАЋАЈНИ ИНСТИТУТ ЦИП, д.о.о.

Немањина 6; 11000 Београд; Србија
Тел: 011/3618-134; Факс: 011/3618-324; web site: www.sicip.co.rs

Организациона јединица:САОБРАЋАЈНИЦЕ

Одговорни пројектант:
Александра Митић, дипл. грађ. инж.
лиценца број: 315 L487 12

Сарадници:
Ана Љујић, грађ.инж.

Унутрашња контрола:
Владимир Зарић, дипл.грађ.инж.

Главни пројектант:
др Љиљана Милић Марковић, дипл. грађ. инж.

Руководилац организационе јединице:
мр Новица Стевановић, дипл. грађ. инж.

Инвеститор пројекта:
" ИНФРАСТРУКТУРА ЖЕЛЕЗНИЦЕ СРБИЈЕ " А.Д.
Немањина 6/IV, Београд

Наручилац пројекта:
Joint Venture of
China Railway International Corporation Ltd. (CRIC)
No.10 Fuxing Road,Haidian District,Beijing
P.R China, 100844

China Communication Construction Company Ltd. (CCCC)
No.85 Deshengmenwai Street,Xicheng District,Beijing
P.R China, 100088

Објекат:
ПРУГА БЕОГРАД - СУБОТИЦА - ДРЖАВНА ГРАНИЦА (КЕЛЕБИЈА)
ДЕОНИЦА ПРУГЕ НОВИ САД - СУБОТИЦА - ДРЖАВНА ГРАНИЦА (КЕЛЕБИЈА)

Део пројекта:
2/12.1 Кабловска траса за пружне ТК каблове -
деоница Нови Сад (укључиво) - Руменка (укључиво)

Цртеж:
СИТУАЦИОНИ ПЛАН км 81+000.00 - км 82+900.00

Размера: 1:1000

Врста тех. док.:	датум:	Цртеж бр.
ПЗИ	**12.2021.**	2020-250-САО-2.12.1.7.1.5

Т2 СБ

R=300.000
α=120°55'24"
L1=120.000
L2=120.000
Tg1=590.380
Tg2=590.380
Dk=508.284
Bs=312.447
Yt=7405118.776
Xt=5016847.764
h=150 mm
V=80 km/h

Т5Д

R=2000.000
α=30°16'3"
L1=190.000
L2=190.000
Tg1=635.872
Tg2=635.872
Dk=866.077
Bs=72.631
Yt=7405242.467
Xt=5016494.746
h=105 mm
V=180 km/h

Т5Л

R=2004.750
α=30°16'3"
L1=190.000
L2=190.000
Tg1=637.158
Tg2=637.158
Dk=868.588
Bs=72.800
Yt=7405238.482
Xt=5016491.859
h=105 mm
V=180 km/h

Т3 СБ

R=500.000
α=17°36'51"
L1=80.000
L2=80.000
Tg1=117.270
Tg2=117.270
Dk=73.170
Bs=6.502
Yt=7404806.166
Xt=5016068.083
h=90 mm
V=80 km/h

РЕВИЗИОНА ОКНА

редни број окна	Y	X	стационажа	растојање од ЛК	кота поклопца	кота дна цеви	кота дна окна
СБ 1-1	7405433.297	5016422.188	0+451.00 СБ	-5.90	80.24	78.92	78.72
СБ 1-2	7405173.024	5016533.580	0+751.65 СБ	-5.94	78.76	77.44	77.24
СБ 1-3	7405080.494	5016509.238	0+849.68 СБ	-5.89	79.84	78.52	78.32
СБ 1-4	7405000.742	5016456.381	0+947.72 СБ	-5.96	80.92	79.59	79.39
СБ 2-1	7405442.243	5016429.811	0+451.00 СБ	5.85	80.49	79.18	78.98
СБ 2-2	7405171.917	5016545.275	0+751.65 СБ	5.81	79.01	77.70	77.50
СБ 2-3	7405075.691	5016519.961	0+849.68 СБ	5.86	80.09	78.78	78.58
СБ 2-4	7404992.753	5016464.992	0+947.72 СБ	5.79	81.17	79.85	79.65
СБ 3-1	7404698.161	5015942.062	1+552.00 СБ	3.29	82.27	81.06	80.86
СБ 3-2	7404666.684	5015903.212	1+602.00 СБ	2.90	82.28	81.13	80.93
СБ 3-3	7404634.905	5015864.610	1+652.00 СБ	2.90	82.28	81.19	80.99
СБ 3-4	7404603.127	5015826.007	1+702.00 СБ	2.90	82.35	81.26	81.06
СБ 3-5	7404571.348	5015787.405	1+752.00 СБ	2.90	82.41	81.33	81.13
СБ 3-6	7404539.570	5015748.803	1+802.00 СБ	2.90	82.48	81.40	81.20

ДРЕНАЖЕ И РЕВИЗИОНА ОКАНА

редни број дренаже	дужина дренажних цеви	број ревизионих окана
1	523.5	4
2	428	4
3	273	6
УКУПНО	1224.5	14

ПОПРЕЧНИ ОДВОД (одводне цеви)

стационажа одводне цеви	дужина одводних цеви	НОВ / ПОСТОЈЕЋИ
1+552.00 СБ	9	нов
УКУПНО	9	

ОДВОДНЕ ЦЕВИ

редни број окна	кота дна дренажне цеви	кота дна одводне цеви	Ø(mm)	L(m)	нагиб(%)	напомена
СБ 3-1	81.06	81.01	250	9.00	0.2	изливна грађевина

ЛЕГЕНДА: LEGEND

- ТКО - Телекомуникационо окно 1.1 x 1.8 x 1.9 / TKO - Telecommunication manhole 1.1 x 1.8 x 1.9
- ТКО - Телекомуникационо окно 2.5 x 1.8 x 1.9 / 2.5 / TKO - Telecommunication manhole 2.5 x 1.8 x 1.9 / 2.5
- ТКО - Телекомуникационо окно 3.0 x 1.8 x 1.9 / TKO - Telecommunication manhole 3.0 x 1.8 x 1.9
- СТА -наставак у проширеној каналети / CTA - Expanded cable trough
- ТК О3 -проширена каналета / TK O3 - Expanded cable trough
- ТК локална -проширена каналета / TK Expanded cable trough
- ТК ПРОЛАЗ ИСПОД КОЛОСЕКА - ПОПРЕЧНА ВЕЗА - - PVC цев Ø110(од ОКНА до ОКНА) /Cable duct system route - PVC Ø110 pipe (from MANHOLE to MANHOLE)
- ПРУЖНА КАНАЛЕТА / TUNNEL cable troughs
- СТАНИЧНА КАНАЛЕТА / STATION cable troughs
- МОНТАЖНА ОБИЛАЗНА ПРУЖНА КАНАЛЕТА TUNNEL BYPASS CABLE TROUGHS
- МОНТАЖНА ОБИЛАЗНА СТАНИЧНА КАНАЛЕТА STATION BYPASS CABLE TROUGHS

Број	Датум	Опис
03		
02		
01		

Ревизиони блок:

САОБРАЋАЈНИ ИНСТИТУТ ЦИП, д.о.о.

Немањина 6; 11000 Београд; Србија
Тел: 011/3618-134; Факс: 011/3618-324; web site: www.sicip.co.rs

Организациона јединица:САОБРАЋАЈНИЦЕ

Одговорни пројектант:
Александра Митић, дипл. грађ. инж.
лиценца број: 315 L487 12

Сарадници:
Ана Љујић, грађ.инж.

Унутрашња контрола:
Владимир Зарић, дипл.грађ.инж.

Главни пројектант:
др Љиљана Милић Марковић, дипл. грађ. инж.

Руководилац организационе јединице:
мр Новица Стевановић, дипл. грађ. инж.

Инвеститор пројекта:
" ИНФРАСТРУКТУРА ЖЕЛЕЗНИЦЕ СРБИЈЕ " А.Д.
Немањина 6/IV, Београд

Наручилац пројекта: Joint Venture of
China Railway International Corporation Ltd. (CRIC)
No.10 Fuxing Road,Haidian District,Beijing
P.R China, 100844
China Communication Construction Company Ltd. (CCCC)
No.85 Deshengmenwai Street,Xicheng District,Beijing
P.R China, 100088

Објекат:
ПРУГА БЕОГРАД - СУБОТИЦА - ДРЖАВНА ГРАНИЦА (КЕЛЕБИЈА)
ДЕОНИЦА ПРУГЕ НОВИ САД - СУБОТИЦА - ДРЖАВНА ГРАНИЦА (КЕЛЕБИЈА)

Део пројекта:
2/12.1 Кабловска траса за пружне ТК каблове - деоница Нови Сад (укључиво) - Руменка (укључиво)

Цртеж:	Размера:
СИТУАЦИОНИ ПЛАН ПРИКЉУЧНА ПРУГА СОМБОР	1:1000

Врста тех. док.:	датум:	Цртеж бр.
ПЗИ	**12.2021.**	2020-250-САО-2.12.1.7.1.6

ЛЕГЕНДА: LEGEND

- ТКО - Телекомуникационо окно 1.1 x 1.8 x 1.9 / TKO - Telecommunication manhole 1.1 x 1.8 x 1.9
- ТКО - Телекомуникационо окно 2.5 x 1.8 x 1.9 / 2.5 / TKO - Telecommunication manhole 2.5 x 1.8 x 1.9 / 2.5
- ТКО - Телекомуникационо окно 3.0 x 1.8 x 1.9 / TKO - Telecommunication manhole 3.0 x 1.8 x 1.9
- СТА -наставак у проширеној каналети / CTA - Expanded cable trough
- ТК О3 -проширена каналета / TK O3 - Expanded cable trough
- ТК локална -проширена каналета / TK Expanded cable trough
- ТК ПРОЛАЗ ИСПОД КОЛОСЕКА - ПОПРЕЧНА ВЕЗА - - PVC цев Ø110(од ОКНА до ОКНА) /Cable duct system route - PVC Ø110 pipe (from MANHOLE to MANHOLE)
- ПРУЖНА КАНАЛЕТА / TUNNEL cable troughs
- СТАНИЧНА КАНАЛЕТА / STATION cable troughs
- МОНТАЖНА ОБИЛАЗНА ПРУЖНА КАНАЛЕТА TUNNEL BYPASS CABLE TROUGHS
- МОНТАЖНА ОБИЛАЗНА СТАНИЧНА КАНАЛЕТА STATION BYPASS CABLE TROUGHS

Број	Датум	Опис
03		
02		
01		

Ревизиони блок:

САОБРАЋАЈНИ ИНСТИТУТ ЦИП, д.о.о.

Немањина 6; 11000 Београд; Србија
Тел: 011/3618-134; Факс: 011/3618-324; web site: www.sicip.co.rs

Организациона јединица:САОБРАЋАЈНИЦЕ

Одговорни пројектант:
Александра Митић, дипл. грађ. инж.
лиценца број: 315 L487 12

Сарадници:
Ана Љујић, грађ.инж.

Инвеститор пројекта:
" ИНФРАСТРУКТУРА ЖЕЛЕЗНИЦЕ СРБИЈЕ " А.Д.
Немањина 6/IV, Београд

Наручилац пројекта:
Joint Venture of
China Railway International Corporation Ltd. (CRIC)
No.10 Fuxing Road,Haidian District,Beijing
P.R China, 100844
China Communication Construction Company Ltd. (CCCC)
No.85 Deshengmenwai Street,Xicheng District,Beijing
P.R China, 100088

Објекат:
ПРУГА БЕОГРАД - СУБОТИЦА - ДРЖАВНА ГРАНИЦА (КЕЛЕБИЈА)
ДЕОНИЦА ПРУГЕ НОВИ САД - СУБОТИЦА - ДРЖАВНА ГРАНИЦА (КЕЛЕБИЈА)

Део пројекта:
2/12.1 Кабловска траса за пружне ТК каблове - деоница Нови Сад (укључиво) - Руменка (укључиво)

Унутрашња контрола:
Владимир Зарић, дипл.грађ.инж.

Главни пројектант:
др Љиљана Милић Марковић, дипл. грађ. инж.

Руководилац организационе јединице:
мр Новица Стевановић, дипл. грађ. инж.

Цртеж:	Размера:
СИТУАЦИОНИ ПЛАН ПРИКЉУЧНА ПРУГА ТИТЕЛ	1:1000

Врста тех. док.:	датум:	Цртеж бр.
ПЗИ	**12.2021.**	2020-250-CAO-2.12.1.7.1.7

ТИПСКИ ПОПРЕЧНИ ПРОФИЛ У УСЕКУ

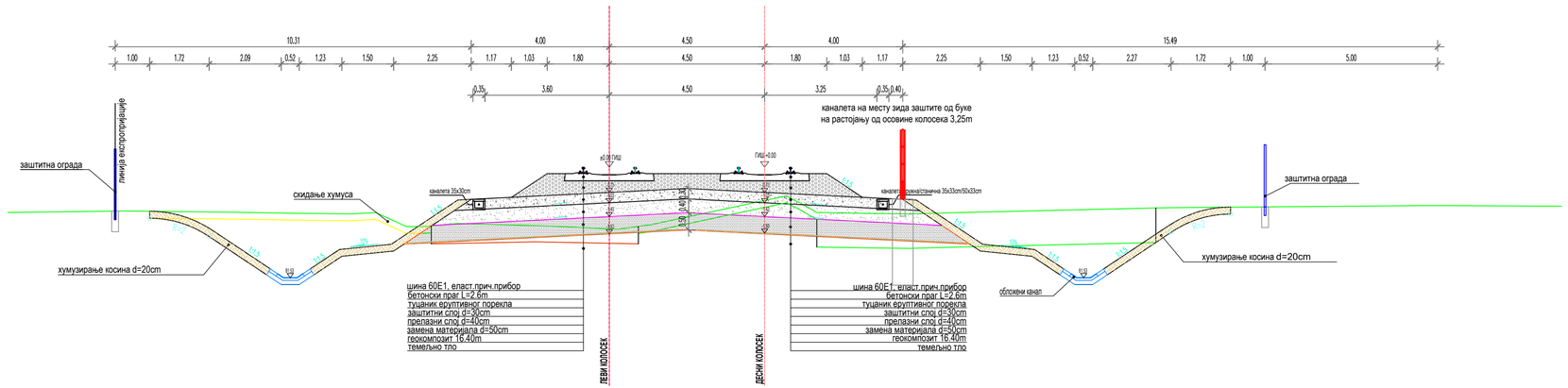

ТИПСКИ ПОПРЕЧНИ ПРОФИЛ У НАСИПУ

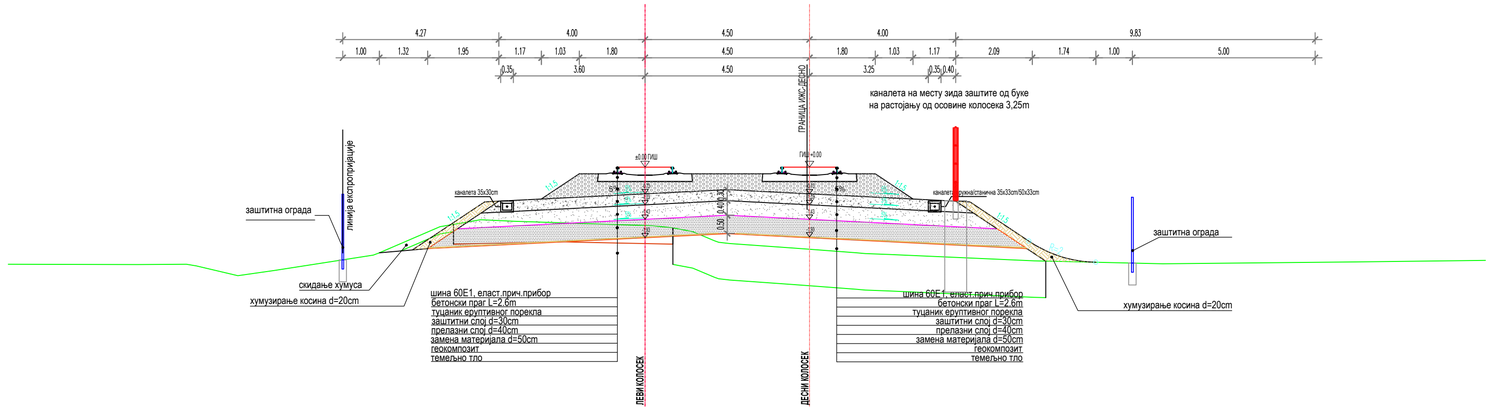

ЛЕГЕНДА:

пружна каналета 35x33cm

станична каналета 50x33cm

Број	Датум	Опис
03		
02		
01		

Ревизиони блок:

САОБРАЋАЈНИ ИНСТИТУТ ЦИП, д.о.о.

Немањина 6; 11000 Београд; Србија
Тел: 011/3618-134; Факс: 011/3618-324; web site: www.sicip.co.rs

Организациона јединица:САОБРАЋАЈНИЦЕ

Одговорни пројектант:
Responsible designer:
Александра Митић, дипл. грађ.инж.
лиценца број: / license No.: 315 L487 12

Сарадници:
Ана Љујић, грађ.инж.

Инвеститор пројекта:
" ИНФРАСТРУКТУРА ЖЕЛЕЗНИЦЕ СРБИЈЕ " А.Д.
Немањина 6/IV, Београд

Наручилац пројекта:
Joint Venture of
China Railway International Corporation Ltd. (CRIC)
No.10 Fuxing Road Haidian District,Beijing
P.R China, 100844
China Communication Construction Company Ltd. (CCCC)
No.85 Deshengmenwai Street,Xicheng District,Beijing
P.R China, 100088

Објекат: /Structure:
ПРУГА БЕОГРАД - СУБОТИЦА - ДРЖАВНА ГРАНИЦА (КЕЛЕБИЈА)
ДЕОНИЦА ПРУГЕ НОВИ САД - СУБОТИЦА - ДРЖАВНА ГРАНИЦА (КЕЛЕБИЈА)

BELGRADE - SUBOTICA - STATE BORDER (KELEBIA) RAILWAY LINE
SECTION : NOVI SAD - SUBOTICA - STATE BORDER (KELEBIA)

Део пројекта: / Part of Design:
ПРОЈЕКАТ ТРАСЕ ПРУГЕ И СТАНИЦА - ДОЊИ И ГОРЊИ СТРОЈ
/ DESIGN OF ALIGNMENT OF RAILWAY LINE AND STATIONS -
SUBSTRUCTURE AND SUPERSTRUCTURE
2/12.1 Кабловска траса за пружне ТК каблове -
деоница Нови Сад (искључиво) - Румења (укључиво)
2/2.1.2 DESIGN OF ALIGNMENT OF RAILWAY LINE AND STATIONS - SUBSTRUCTURE
AND SUPERSTRUCTURE - RAILWAY SECTION NOVI SAD - RUMENKA

Унутрашња контрола: / Internal control:
Милан Јелкић, дипл. грађ. инж.

Главни пројектант: / Chief designer:
др Љиљана Милић Марковић, дипл. грађ. инж.

Руководилац организационе јединице:
Manager of organization unit:
мр Новица Стевановић, дипл. грађ. инж.

Цртеж: Типски попречни профил

Размера: 1:100

Врста тех. док.: / Type of tech. docum.: ПЗИ / DFC

датум: 08.2021.

Цртеж бр.: 2020-250-САО-2/2. 2.12.3.7.2

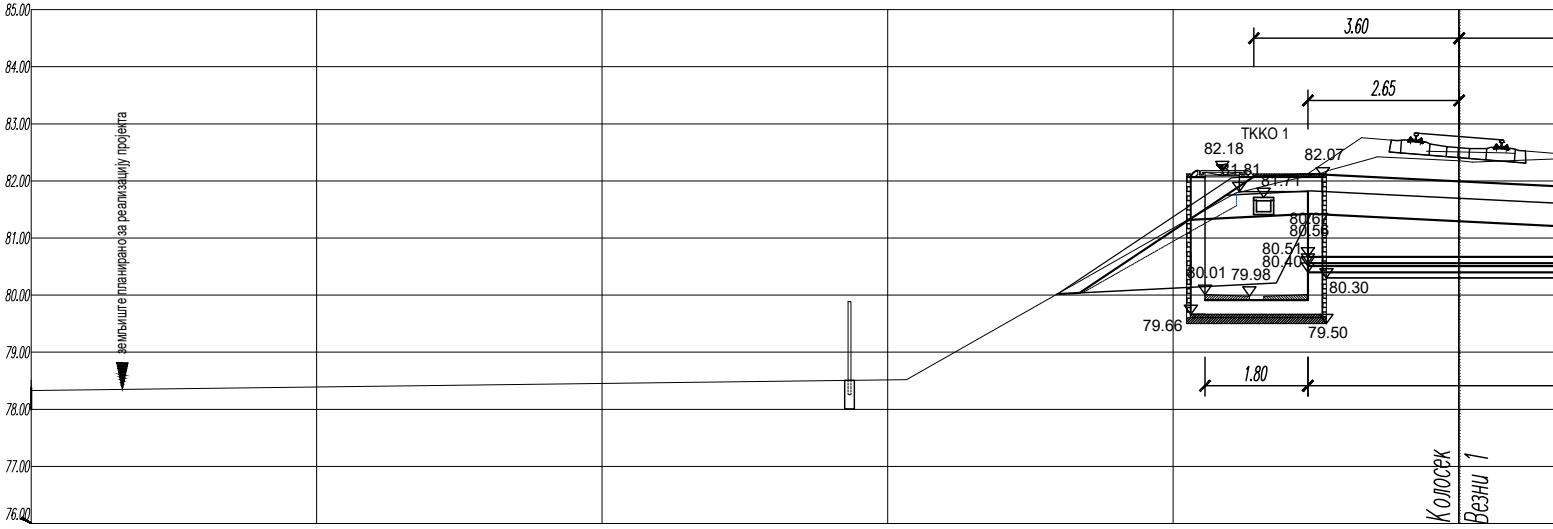

85.00
84.00
83.00
82.00
81.00
80.00
79.00
78.00
77.00
76.00
земљиште планирано за реализацију пројекта
3.60
2.65
ТККО 1
82.18
81.81
82.07
81.71
80.67
80.56
80.51
80.40
80.01
79.98
80.30
79.66
79.50
1.80
Колосек
Везни 1

ПОДУЖНИ ПРОФИЛ
на дели испод колосека између два окна ТККО1 - ТККО2
L=19.81m

ПОДУЖНИ ПРОФИЛ
на дели испод колосека између два окна ТККО2 - ТККО2а
L=5.08m

ПОДУЖНИ ПРОФИЛ
на дели испод колосека између два окна ТККО2а
L=15.29m

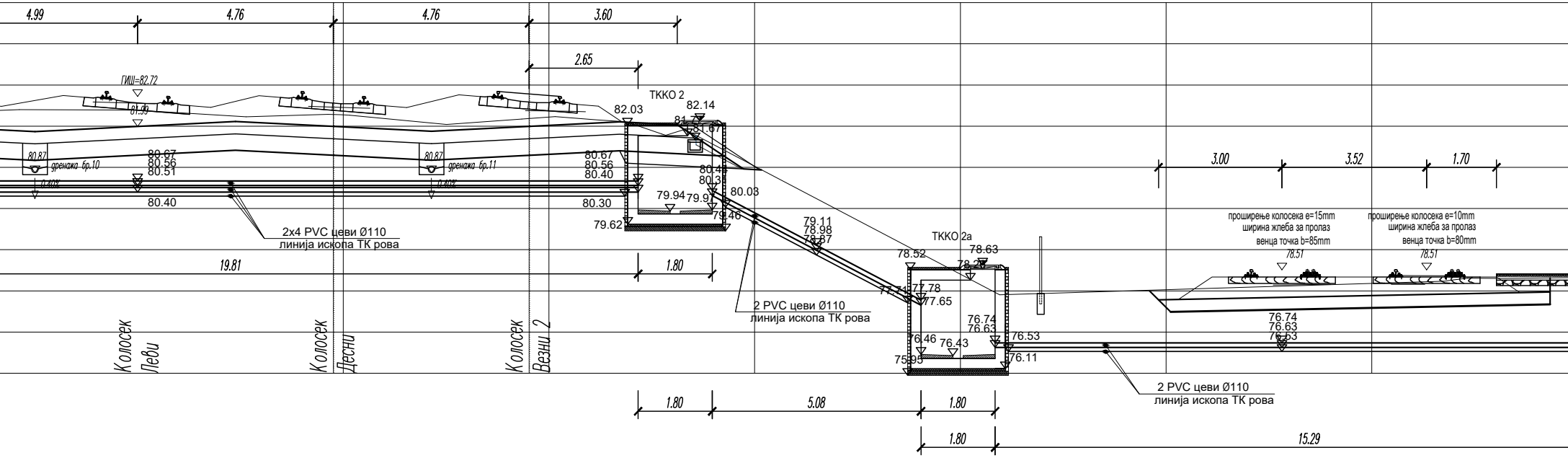
4.99
4.76
4.76
3.60
2.65
ГИШ=82.72
81.99
80.87
дренажа бр.10
80.87
дренажа бр.11
0.40%
0.40%
80.67
80.56
80.51
80.40
2x4 PVC цеви Ø110
линија ископа ТК рова
19.81
ТККО 2
82.03
82.14
81.77
81.67
80.67
80.56
80.40
80.30
80.41
80.31
79.94
79.97
80.03
79.62
79.46
1.80
79.11
78.98
78.87
2 PVC цеви Ø110
линија ископа ТК рова
ТККО 2а
78.52
78.63
78.27
77.71
77.78
77.65
76.74
76.63
76.53
76.46
76.43
75.95
76.11
Колосек Леви
Колосек Десни
Колосек Везни 2
1.80
5.08
1.80
1.80
15.29
3.00
3.52
1.70
проширење колосека е=15mm
ширина жлеба за пролаз
венца точка b=85mm
78.51
проширење колосека е=10mm
ширина жлеба за пролаз
венца точка b=80mm
78.51
76.74
76.63
76.53
2 PVC цеви Ø110
линија ископа ТК рова

- TKKO3

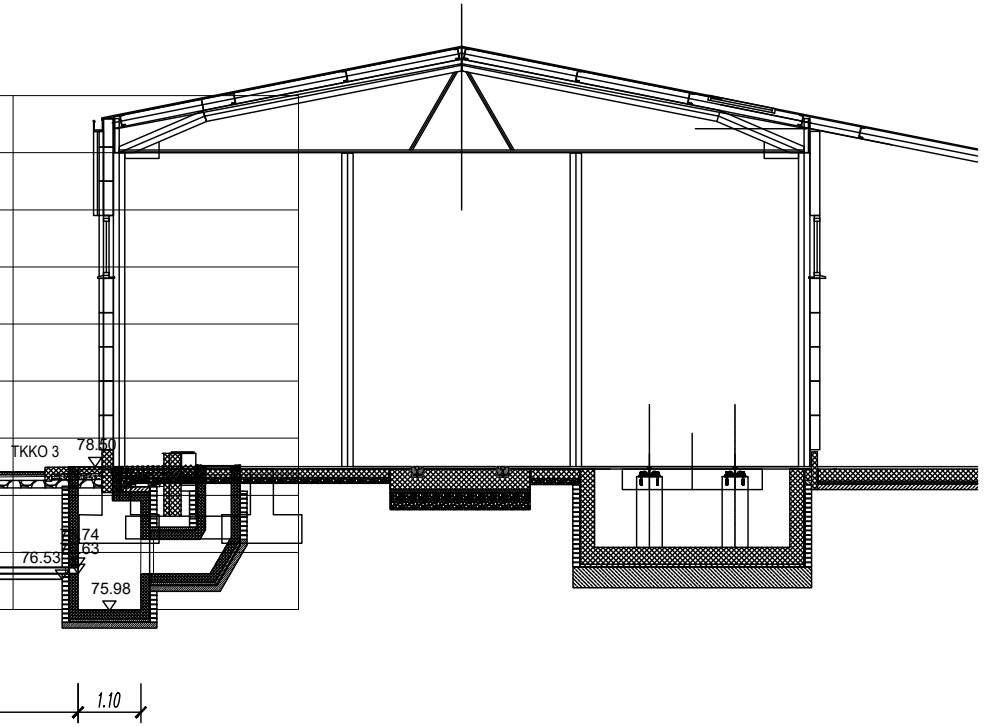
ТККО 3
78.50
74
76.53
63
75.98
1.10

ТИПСКО ПОЛАГАЊЕ 8 ЦЕВИ Ø110 НА ДЕЛУ ИСПОД КОЛОСЕКА

R 1:20

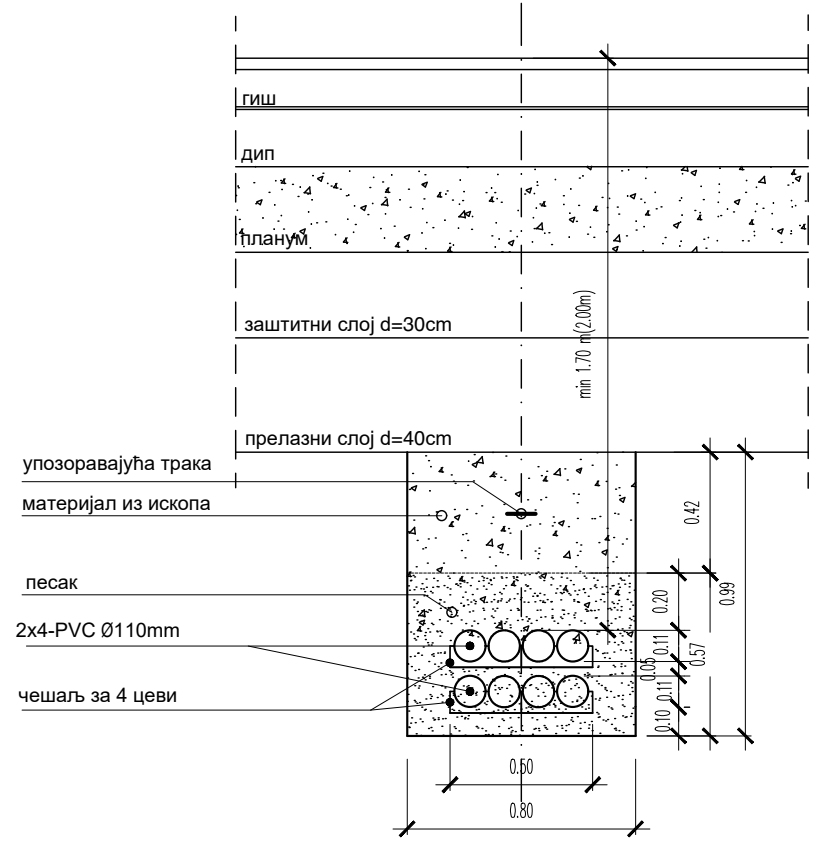
гиш
дип
планум
заштитни слој d=30cm
прелазни слој d=40cm
min 1.70 m(2.00m)
упозоравајућа трака
материјал из ископа
песак
2x4-PVC Ø110mm
чешаљ за 4 цеви
0.42
0.99
0.20
0.11
0.57
0.05
0.11
0.10
0.50
0.80

РОВ ПО КОСИНИ НАСИПА 2 ЦЕВИ Ø110 КА ЕТП-У

R 1:20

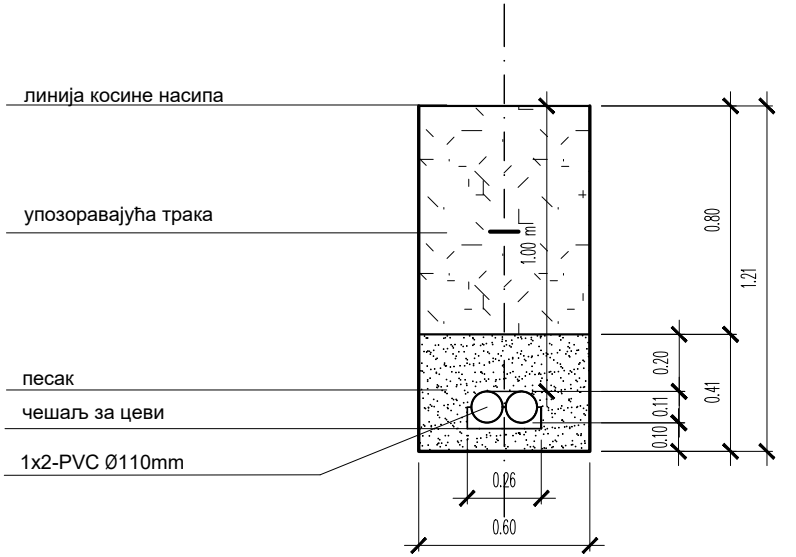
линија косине насипа
упозоравајућа трака
песак
чешаљ за цеви
1x2-PVC Ø110mm
1.00 m
0.80
1.21
0.20
0.41
0.11
0.10
0.26
0.60

ТИПСКО ПОЛАГАЊЕ 2 ЦЕВИ Ø110 НА ДЕЛУ ИСПОД КОЛОСЕКА

R 1:20

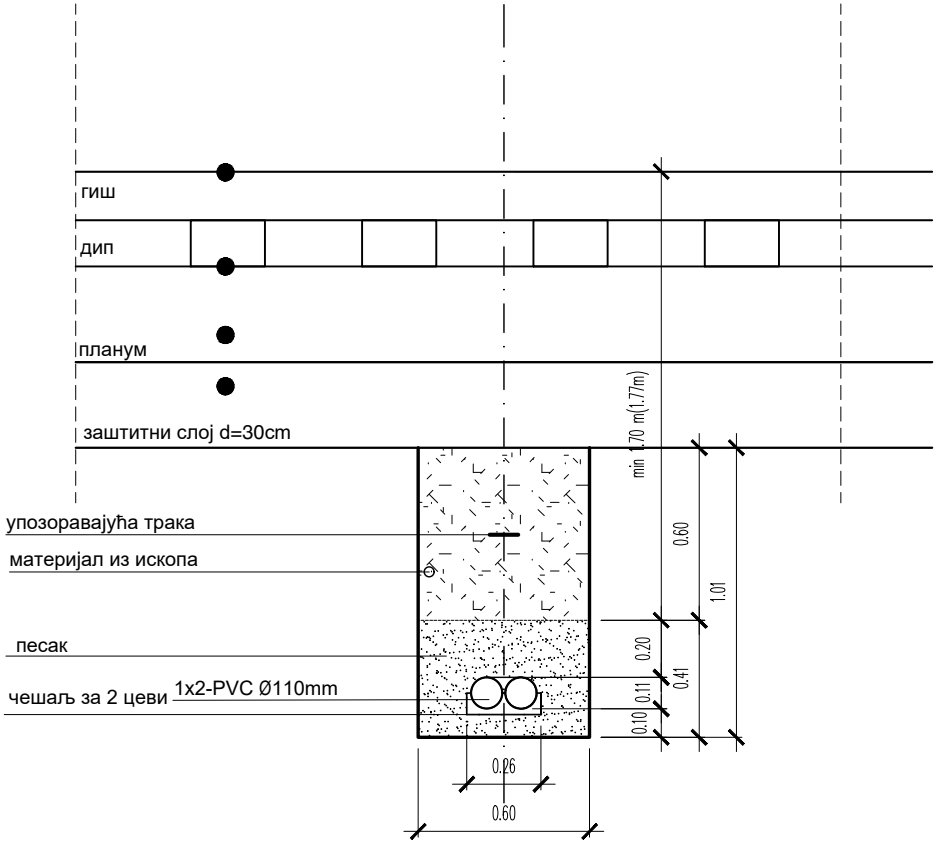
гиш
дип
планум
заштитни слој d=30cm
упозоравајућа трака
материјал из ископа
песак
чешаљ за 2 цеви
1x2-PVC Ø110mm
min 1.70 m(1.77m)
0.60
1.01
0.20
0.41
0.11
0.10
0.26
0.60

Број/Number	Датум / Date	Опис / Description
03		
02		
01		

Ревизиони блок: / Revision block:

САОБРАЋАЈНИ ИНСТИТУТ ЦИП, д.о.о.
INSTITUTE OF TRANSPORTATION CIP ltd
Немањина 6; 11000 Београд; Србија
Тел: 011/3618-134; Факс: 011/3618-324; web site: www.sicip.co.rs

Организациона јединица:САОБРАЋАЈНИЦЕ /Organization unit:DEPARTMENT OF ROADS AND RAILWAYS

Одговорни пројектант:
Responsible designer:
Александра Митић, дипл. грађ. инж.
лиценца број: / license No.: 315 L487 12

Сарадници: / Associates:
Ана Љујић, грађ.инж.

Унутрашња контрола: / Internal control:
Владимир Зарић, дипл.грађ.инж.

Главни пројектант: / Chief designer:
др Љиљана Милић Марковић, дипл. грађ. инж.

Руководилац организационе јединице:
Manager of organization unit:
мр Новица Стевановић, дипл.грађ.инж.

Инвеститор пројекта: / Investor:
" ИНФРАСТРУКТУРА ЖЕЛЕЗНИЦЕ СРБИЈЕ " А.Д.
/ " INFRASTRUCTURE RAILWAYS OF SERBIA " JSC
Немањина 6/IV, Београд / Nemanjina Street 6/IV, Belgrade

Наручилац пројекта: / Employer: Joint Venture of

China Railway International Corporation Ltd. (CRIC)
No.10 Fuxing Road,Haidian District,Beijing
P.R China, 100844

China Communication Construction Company Ltd. (CCCC)
No.85 Deshengmenwai Street,Xicheng District,Beijing
P.R China, 100088

Објекат: /Structure:
ПРУГА БЕОГРАД - СУБОТИЦА - ДРЖАВНА ГРАНИЦА (КЕЛЕБИЈА)
ДЕОНИЦА ПРУГЕ НОВИ САД - СУБОТИЦА - ДРЖАВНА ГРАНИЦА (КЕЛЕБИЈА)

BELGRADE - SUBOTICA - STATE BORDER (KELEBIA) RAILWAY LINE
SECTION : NOVI SAD - SUBOTICA - STATE BORDER (KELEBIA)

Део пројекта: / Part of Design:
2/12.1 Кабловска траса за пружне ТК каблове -
деоница Нови Сад (укључиво) - Руменка (укључиво)

2/10.1 Relocation and protection of telecommunication network:
cable duct system route
- section **Novi Sad (inclusive) - Rumenka (inclusive)**

Цртеж: / Drawing:
Подужни профил ТККО1-ТККО2-ТККО3
са детаљима
LONGITUDINALE PROFILE CABLE DUCT SYSTEM FOR
stopping place " TPS "

Размера:
Scale:
1:100/1:20

Врста тех. док.: Type of tech. docum.:	датум:/date:	Цртеж бр./Drawing No.:
ПЗИ / DFC	**12.2021.**	2020-250-CAO-2/12.1.7.2.1

ПОДУЖНИ ПРОФИЛ
на дели испод колосека између два окна ТККО 4 - ТККО5
L=19.83m

ТИПСКО ПОЛАГАЊЕ 6 ЦЕВИ Ø110 НА ДЕЛУ ИСПОД КОЛОСЕКА
R 1:20

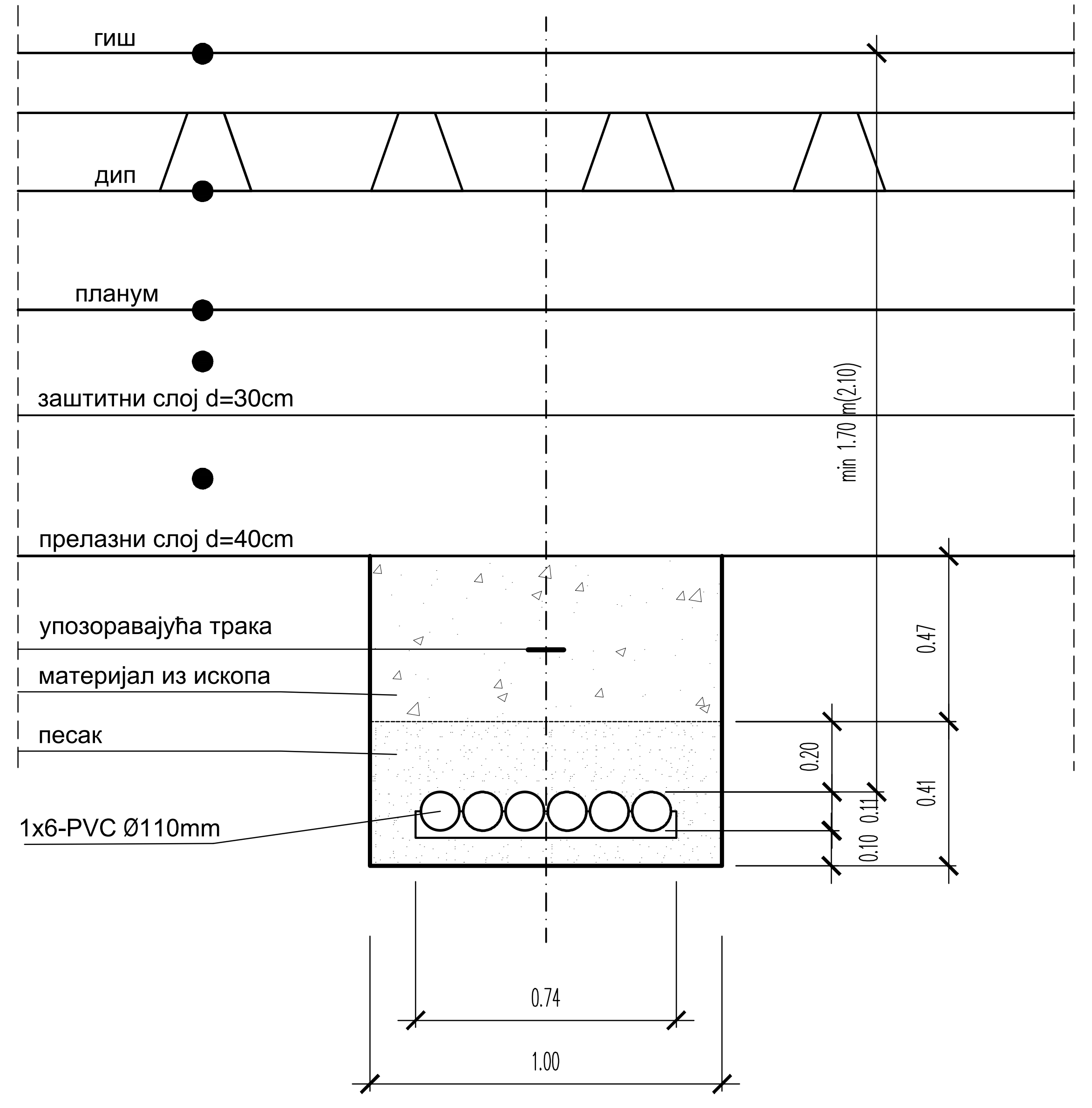

Број/Number	Датум / Date	Опис / Description
03		
02		
01		

Ревизиони блок: / Revision block:

САОБРАЋАЈНИ ИНСТИТУТ ЦИП, д.о.о.
INSTITUTE OF TRANSPORTATION CIP ltd
Немањина 6; 11000 Београд; Србија
Тел: 011/3618-134; Факс: 011/3618-324; web site: www.sicip.co.rs

Организациона јединица:САОБРАЋАЈНИЦЕ /Organization unit:DEPARTMENT OF ROADS AND RAILWAYS

Одговорни пројектант:
Responsible designer:
Александра Митић, дипл. грађ. инж.
лиценца број: / license No.: 315 L487 12

Инвеститор пројекта: / Investor:
" ИНФРАСТРУКТУРА ЖЕЛЕЗНИЦЕ СРБИЈЕ " А.Д.
/ " INFRASTRUCTURE RAILWAYS OF SERBIA " JSC
Немањина 6/IV, Београд / Nemanjina Street 6/IV, Belgrade

Наручилац пројекта: / Employer: Joint Venture of
China Railway International Corporation Ltd. (CRIC)
No.10 Fuxing Road,Haidian District,Beijing
P.R China, 100844
China Communication Construction Company Ltd. (CCCC)
No.85 Deshengmenwai Street,Xicheng District,Beijing
P.R China, 100088

Сарадници: / Associates:
Ана Љујић, грађ.инж.

Објекат: /Structure:
ПРУГА БЕОГРАД - СУБОТИЦА - ДРЖАВНА ГРАНИЦА (КЕЛЕБИЈА)
ДЕОНИЦА ПРУГЕ НОВИ САД - СУБОТИЦА - ДРЖАВНА ГРАНИЦА (КЕЛЕБИЈА)

BELGRADE - SUBOTICA - STATE BORDER (KELEBIA) RAILWAY LINE
SECTION : NOVI SAD - SUBOTICA - STATE BORDER (KELEBIA)

Део пројекта: / Part of Design:
2/12.1 Кабловска траса за пружне ТК каблове - деоница Нови Сад (укључиво) - Руменка (укључиво)

2/10.1 Relocation and protection of telecommunication network: cable duct system route - section **Novi Sad (inclusive) - Rumenka (inclusive)**

Унутрашња контрола: / Internal control:
Владимир Зарић, дипл.грађ.инж.

Главни пројектант: / Chief designer:
др Љиљана Милић Марковић, дипл. грађ. инж.

Руководилац организационе јединице:
Manager of organization unit:
мр Новица Стевановић, дипл.грађ.инж.

Цртеж: / Drawing:
Подужни профил ТККО4-ТККО5 са детаљима
LONGITUDINALE PROFILE CABLE DUCT SYSTEM FOR stopping place " TPS "

Размера: Scale: 1:100/1:20

Врста тех. док.: Type of tech. docum.:	датум:/date:	Цртеж бр./Drawing No.:
ПЗИ / DFC	**12.2021.**	2020-250-CAO-2/12.1.7.2.2

ПОДУЖНИ ПРОФИЛ
на дели испод колосека између два окна ТККО 6 - ТККО 7
L=21.41m

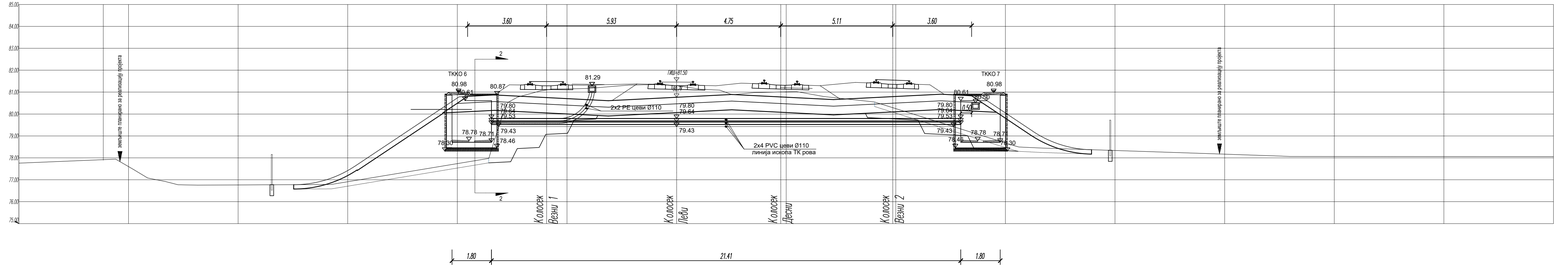

ПРЕСЕК 2-2

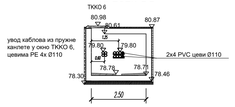

ТИПСКО ПОЛАГАЊЕ 8 ЦЕВИ Ø110 НА ДЕЛУ ИСПОД КОЛОСЕКА
R 1:20

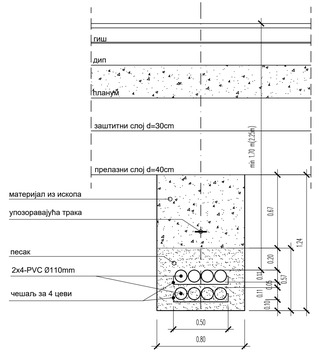

Број/Number	Датум / Date	Опис / Description
03		
02		
01		

Ревизиони блок: / Revision block:

САОБРАЋАЈНИ ИНСТИТУТ ЦИП, д.о.о.
INSTITUTE OF TRANSPORTATION CIP ltd
Немањина 6; 11000 Београд; Србија
Тел: 011/3618-134; Факс: 011/3618-324; web site: www.sicip.co.rs

Организациона јединица:САОБРАЋАЈНИЦЕ/Organization unit:DEPARTMENT OF ROADS AND RAILWAYS

Одговорни пројектант: / Responsible designer:
Александра Митић, дипл. грађ. инж.
лиценца број / license No.: 315 L487 12

Сарадници: / Associates:
Ана Љујић, грађ.инж.

Инвеститор пројекта: / Investitor:
"ИНФРАСТРУКТУРА ЖЕЛЕЗНИЦЕ СРБИЈЕ" А.Д.
"INFRASTRUCTURE RAILWAYS OF SERBIA" JSC
Немањина 6, 11000 Београд / Nemanjina Street 6/II, Belgrade

Надзор/инвеститор / Engineer: **Joint Venture**
China Railway International Corporation Ltd. (CRIC)
No.9 Fuxing Road Haidian District,Beijing P.R.China, 100038
中国铁路国际有限公司 CHINA RAILWAY International Co.,Ltd.

China Communications Construction Company Ltd.(CCCC)
No.85 Deshengmenwai Street,Xicheng District,Beijing P.R.China, 100088
中国交通建设股份有限公司

Пројекат / Project:
ПРУГА БЕОГРАД - СУБОТИЦА - ДРЖАВНА ГРАНИЦА (КЕЛЕБИЈА)
ДЕОНИЦА НОВИ САД - СУБОТИЦА - ДРЖАВНА ГРАНИЦА (КЕЛЕБИЈА)

BELGRADE - SUBOTICA - STATE BORDER (KELEBIJA) RAILWAY LINE
SECTION : NOVI SAD - SUBOTICA - STATE BORDER (KELEBIJA)

Део пројекта / Part of Design:
2/12.1 Кабловска трасa за пружне ТК-каблове - деоница Нови Сад (искључиво) - Румунија (укључиво)

2/12.1 Relocation and protection of telecommunication network:
cable duct system route
section **Novi Sad (inclusive) - Rumenia (inclusive)**

Руководилац организационе јединице: / Manager of organization unit:
мр Новица Стевановић, дипл.грађ.инж.

Главни пројектант: / Chief designer:
др Љиљана Милић Марковић, дипл. грађ. инж.

Учитавања контрола: / Internal control:
Владимир Зарић, дипл.грађ.инж.

Цртеж: / Drawing:
Подужни профил ТККО6-ТККО7
са попречним
LONGITUDINALE AUSTRALIENNE SYSTEM FOR
Размера: / Scale:
1:100/1:20

Врста тех. док. / Type of tech. doum.: **ПЗИ** / DFC
Датум израде: / Date:
12.2021.
Ознака бр. /Drawing No.:
2020-250-CAO-2/12.1.7.2.3

ПОДУЖНИ ПРОФИЛ
на дели испод колосека између два окна ТККО 8 - ТККО 9
L=6.63m

ПО ТЕРЕТНОМ КОЛОСЕКУ

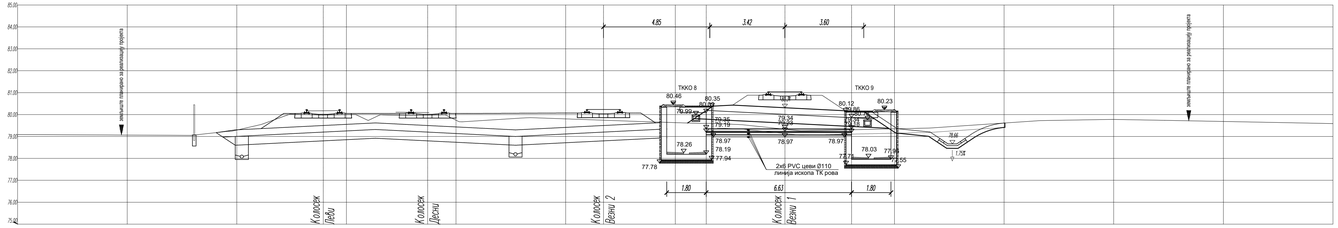

ТИПСКО ПОЛАГАЊЕ 8 ЦЕВИ Ø110 НА ДЕЛУ ИСПОД КОЛОСЕКА

R 1:20

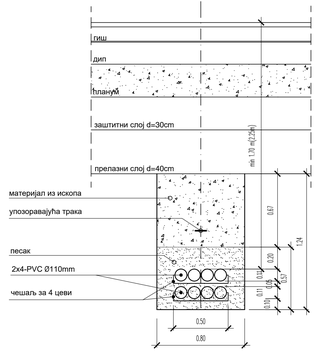

Број/Number	Датум / Date	Опис / Description
03		
02		
01		

Ревизиони блок: / Revision block:

САОБРАЋАЈНИ ИНСТИТУТ ЦИП, д.о.о.
INSTITUTE OF TRANSPORTATION CIP ltd
Немањина 6; 11000 Београд; Србија
Тел: 011/3618-134; Факс: 011/3618-324; web site: www.sicip.co.rs

Организациона јединица:САОБРАЋАЈНИЦЕ/Organization unit:DEPARTMENT OF ROADS AND RAILWAYS

Одговорни пројектант: / Responsible designer:
Александра Митић, дипл. грађ. инж.
лиценца број / license No.: 315 L487 12

Сарадници: / Associates:
Ана Љујић, грађ.инж.

Руководилац пројекта: / Engineer: **Јелић Немања**

Инвеститор пројекта / Investor:
"ИНФРАСТРУКТУРА ЖЕЛЕЗНИЦЕ СРБИЈЕ " А.Д.
" INFRASTRUCTURE RAILWAYS OF SERBIA " JSC
Немањина 6, 11000 Београд, Србија / Nemanjina Street 6/II, Belgrade

China Railway International Corporation Ltd. (CRIC)
No.9 Fuxing Road Haidian District,Beijing
P.R.China, 100038

China Communications Construction Company Ltd.(CCCC)
No.85 Deshengmenwai Street,Xicheng District,Beijing
P.R.China, 100088

Објекат / Structure:
ПРУГА БЕОГРАД - СУБОТИЦА - ДРЖАВНА ГРАНИЦА (КЕЛЕБИЈА)
ДЕОНИЦА НОВИ САД - СУБОТИЦА - ДРЖАВНА ГРАНИЦА (КЕЛЕБИЈА)

BELGRADE - SUBOTICA - STATE BORDER (KELEBIA) RAILWAY LINE
SECTION - NOVI SAD - SUBOTICA - STATE BORDER (KELEBIA)

Део пројекта / Part of Design:
2/12.1 Кабловска трасa за пружне ТК-каблове - деоница Нови Сад (искључиво) - Румунија (укључно)

2/12.1 Relocation and protection of telecommunication network:
cable duct system route
section **Novi Sad (inclusive) - Rumenia (inclusive)**

Унутрашња контрола: / Internal control:
Владимир Зарић, дипл.грађ.инж.

Главни пројектант: / Chief designer:
др Пилњава Милеў Марковић, дипл. грађ. инж.

Руководилац организационе јединице: / Manager of organization unit:
мр Новица Стевановић, дипл.грађ.инж.

Цртеж: / Drawing: **Подужни профил ТККО8-ТККО9**

GSM-R
LONGITUDINALE AUSTAUSCH DES GSM-R SYSTEM FOR
raising plan 2

Размера: / Scale: 1:100/1:20

Врста тех. док.: / Type of tech. docum.: **ПЗИ** / DFC

Датум (година) / Date (year): **12.2021.**

Број/ Ознака бр. / Drawing No.: 2020-250-CAD-2/12.1.7.2.4

ПОДУЖНИ ПРОФИЛ
на дели испод колосека између два окна ТККО 10 - ТККО 11
L=8.80m

ТИПСКО ПОЛАГАЊЕ 12 ЦЕВИ Ø110 НА ДЕЛУ ИСПОД КОЛОСЕКА

R 1:20

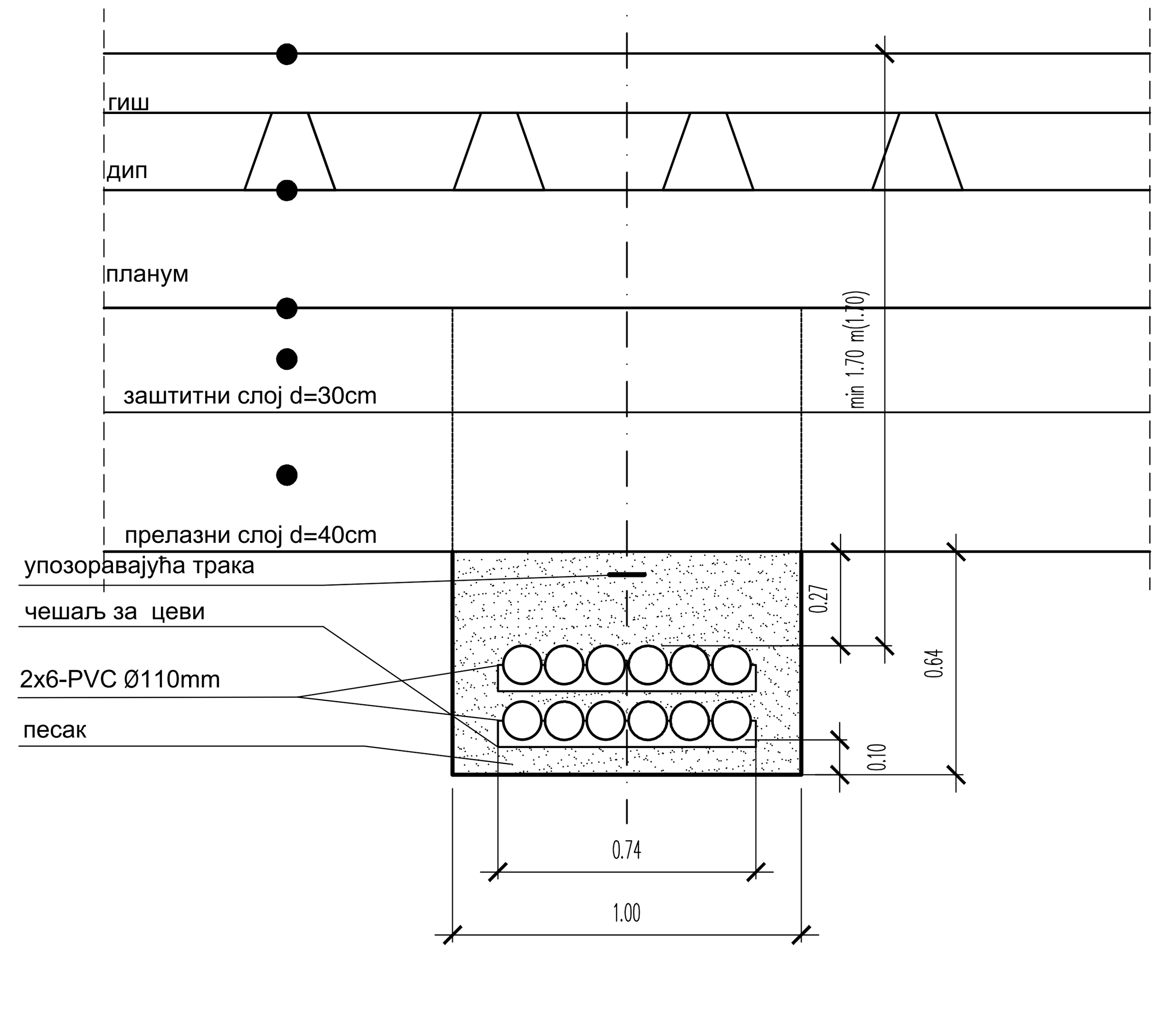

03		
02		
01		
Број/Number	Датум / Date	Опис / Description

Ревизиони блок: / Revision block:

САОБРАЋАЈНИ ИНСТИТУТ ЦИП, д.о.о.
INSTITUTE OF TRANSPORTATION CIP ltd
Немањина 6; 11000 Београд; Србија
Тел: 011/3618-134; Факс: 011/3618-324; web site: www.sicip.co.rs

Организациона јединица:САОБРАЋАЈНИЦЕ /Organization unit:DEPARTMENT OF ROADS AND RAILWAYS

Одговорни пројектант:
Responsible designer:
Александра Митић, дипл. грађ. инж.
лиценца број: / license No.: 315 L487 12

Сарадници: / Associates:
Ана Љујић, грађ.инж.

Унутрашња контрола: / Internal control:
Владимир Зарић, дипл.грађ.инж.

Главни пројектант: / Chief designer:
др Љиљана Милић Марковић, дипл. грађ. инж.

Руководилац организационе јединице:
Manager of organization unit:
мр Новица Стевановић, дипл.грађ.инж.

Инвеститор пројекта: / Investor:
" ИНФРАСТРУКТУРА ЖЕЛЕЗНИЦЕ СРБИЈЕ " А.Д.
/ " INFRASTRUCTURE RAILWAYS OF SERBIA " JSC
Немањина 6/IV, Београд / Nemanjina Street 6/IV, Belgrade

Наручилац пројекта: / Employer: Joint Venture of
China Railway International Corporation Ltd. (CRIC)
No.10 Fuxing Road,Haidian District,Beijing
P.R China, 100844

China Communication Construction Company Ltd. (CCCC)
No.85 Deshengmenwai Street,Xicheng District,Beijing
P.R China, 100088

Објекат: /Structure:
ПРУГА БЕОГРАД - СУБОТИЦА - ДРЖАВНА ГРАНИЦА (КЕЛЕБИЈА)
ДЕОНИЦА ПРУГЕ НОВИ САД - СУБОТИЦА - ДРЖАВНА ГРАНИЦА (КЕЛЕБИЈА)

BELGRADE - SUBOTICA - STATE BORDER (KELEBIA) RAILWAY LINE
SECTION : NOVI SAD - SUBOTICA - STATE BORDER (KELEBIA)

Део пројекта: / Part of Design:
2/12.1 Кабловска траса за пружне ТК каблове - деоница Нови Сад (укључиво) - Руменка (укључиво)

2/10.1 Relocation and protection of telecommunication network: cable duct system route - section **Novi Sad (inclusive) - Rumenka (inclusive)**

Цртеж: / Drawing:
Подужни профил ТККО10-ТККО11 са детаљима
LONGITUDINALE PROFILE CABLE DUCT SYSTEM FOR stopping place " TPS "

Размера: Scale: 1:100/1:20

Врста тех. док.: Type of tech. docum.:	датум:/date:	Цртеж бр. /Drawing No.:
ПЗИ / DFC	**12.2021.**	2020-250-CAO-2/12.1.7.2.5

ПОДУЖНИ ПРОФИЛ

на дели испод колосека између два окна ТККО 12 - ТККО 13

L=27,74m

ТИПСКО ПОЛАГАЊЕ 10 ЦЕВИ Ø110 НА ДЕЛУ ИСПОД КОЛОСЕКА

R 1:20

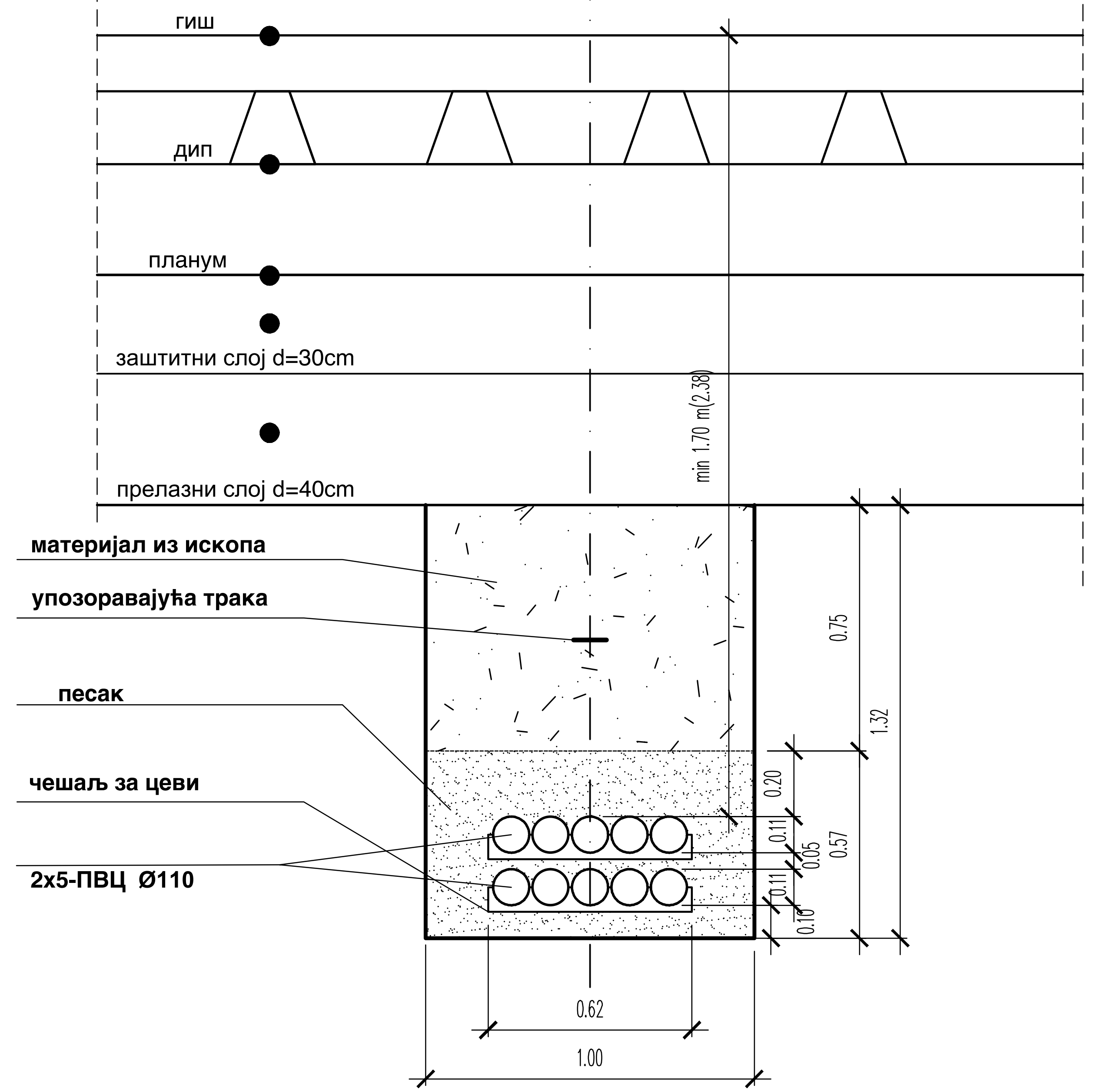

Број/Number	Датум / Date	Опис / Description
03		
02		
01		

Ревизиони блок: / Revision block:

САОБРАЋАЈНИ ИНСТИТУТ ЦИП, д.о.о.
INSTITUTE OF TRANSPORTATION CIP ltd
Немањина 6; 11000 Београд; Србија
Тел: 011/3618-134; Факс: 011/3618-324; web site: www.sicip.co.rs

Организациона јединица:САОБРАЋАЈНИЦЕ /Organization unit:DEPARTMENT OF ROADS AND RAILWAYS

Одговорни пројектант: / Responsible designer:
Александра Митић, дипл. грађ. инж.
лиценца број: / license No.: 315 L487 12

Сарадници: / Associates:
Ана Љујић, грађ.инж.

Унутрашња контрола: / Internal control:
Владимир Зарић, дипл.грађ.инж.

Главни пројектант: / Chief designer:
др Љиљана Милић Марковић, дипл. грађ. инж.

Руководилац организационе јединице: / Manager of organization unit:
мр Новица Стевановић, дипл.грађ.инж.

Инвеститор пројекта: / Investor:
" ИНФРАСТРУКТУРА ЖЕЛЕЗНИЦЕ СРБИЈЕ " А.Д.
/ " INFRASTRUCTURE RAILWAYS OF SERBIA " JSC
Немањина 6/IV, Београд / Nemanjina Street 6/IV, Belgrade

Наручилац пројекта: / Employer: Joint Venture of
China Railway International Corporation Ltd. (CRIC)
No.10 Fuxing Road,Haidian District,Beijing
P.R China, 100844

China Communication Construction Company Ltd. (CCCC)
No.85 Deshengmenwai Street,Xicheng District,Beijing
P.R China, 100088

Објекат: /Structure:
ПРУГА БЕОГРАД - СУБОТИЦА - ДРЖАВНА ГРАНИЦА (КЕЛЕБИЈА)
ДЕОНИЦА ПРУГЕ НОВИ САД - СУБОТИЦА - ДРЖАВНА ГРАНИЦА (КЕЛЕБИЈА)

BELGRADE - SUBOTICA - STATE BORDER (KELEBIA) RAILWAY LINE
SECTION : NOVI SAD - SUBOTICA - STATE BORDER (KELEBIA)

Део пројекта: / Part of Design:
2/12.1 Кабловска траса за пружне ТК каблове - деоница Нови Сад (укључиво) - Руменка (укључиво)

2/10.1 Relocation and protection of telecommunication network:
cable duct system route
- section **Novi Sad (inclusive) - Rumenka (inclusive)**

Цртеж: / Drawing:
Подужни профил ТККО12-ТККО13 са детаљима
LONGITUDINALE PROFILE CABLE DUCT SYSTEM FOR stopping place " TPS "

Размера: Scale: 1:100/1:20

Врста тех. док.: Type of tech. docum.:	датум:/date:	Цртеж бр. /Drawing No.:
ПЗИ / DFC	**12.2021.**	2020-250-CAO-2/12.1.7.2.6

ПОДУЖНИ ПРОФИЛ
на делу испод колосека између два окна ТККО 14 - ТККО 15
L=9.19m

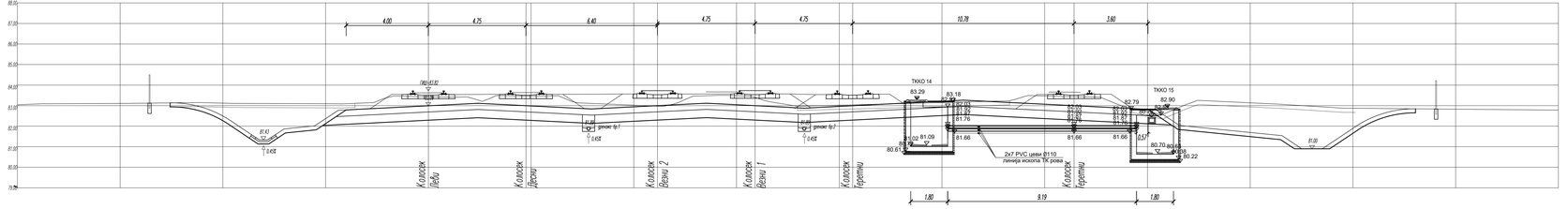

ТИПСКО ПОЛАГАЊЕ 14 ЦЕВИ Ø110 НА ДЕЛУ ИСПОД КОЛОСЕКА
R 1:20

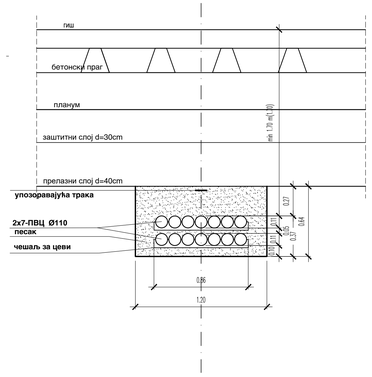

03			
02			
01			
Број/Number	Датум / Date	Опис / Description	

Ревизиони блок: / Revision block:

САОБРАЋАЈНИ ИНСТИТУТ ЦИП, д.о.о.
INSTITUTE of TRANSPORTATION CIP ltd
Немањина 6; 11000 Београд; Србија
Тел: 011/3618-134; Факс: 011/3618-324; web site: www.sicip.co.rs

Организациона јединица:САОБРАЋАЈНИЦЕ/Organization unit:DEPARTMENT OF ROADS AND RAILWAYS

Одговорни пројектант:
Responsible designer:
Александра Митић, дипл. грађ. инж.
лиценца број / license No.: 315 L487 12

Сарадници / Associates:
Ана Љујић, грађ.инж.

Руководилац организационе јединице:
Manager of organization unit:
мр Новица Стевановић, дипл.грађ.инж.

Инвеститор пројекта / Investitor:
"ИНФРАСТРУКТУРА ЖЕЛЕЗНИЦЕ СРБИЈЕ " А.Д.
" INFRASTRUCTURE RAILWAYS OF SERBIA " JSC
Немањина 6, 11000 Београд, Republic of Serbia, Немањина Број: 6/II, Београд

Реализатор пројекта / Realization: **Joint Venture**
China Railway International Corporation Ltd. (CRIC)
Zhejiang Road Harbor District,Beijing P.R.China, 100088
China Communications Construction Company Ltd. (CCCC)
No.85,Daohuanchenghe Street,Xicheng District,Beijing P.R.China, 100088

Објекат / Structure:
ДЕОНИЦА: НОВИ САД - СУБОТИЦА - ДРЖАВНА ГРАНИЦА (КЕЛЕБИЈА)
ДЕОНИЦА ПРУГЕ: НОВИ САД - СУБОТИЦА - ДРЖАВНА ГРАНИЦА (КЕЛЕБИЈА)

BELGRADE - SUBOTICA - STATE BORDER (KELEBIA) RAILWAY LINE
SECTION : NOVI SAD - SUBOTICA - STATE BORDER (KELEBIA)

Део пројекта / Part of Design:
2/12.1 Кабловска траса за прелаз ТК-кабловa -
деоница Нови Сад (регионална) - Румунија (укупно км)

2/12.1 Relocation and protection of telecommunication network:
cable duct system route
section **Novi Sad (inclusive) - Rumenia (inclusive)**

Унутрашња контрола: / Internal control:
Владимир Зарић, дипл.грађ.инж.

Главни пројектант: / Chief designer:
др Пилњања Милић Марковић, дипл. грађ. инж.

Цртеж / Drawing:
Подужни профил ТККО14-ТККО15
LONGITUDINALE PROFILE TKKO14-TKKO15
Размера / Scale:
1:100/1:20

ВРСТА ТЕХ. ДОК. / Type of tech. docum.: **ПЗИ** / DFC
ЦРТЕЖ БРОЈ / Drawing No.: **12.2021.** 2020-250-CAO-2/12.1.7.2.7

ПОДУЖНИ ПРОФИЛ
на дели испод колосека између два окна ТККО 16 - ТККО 17
L=26.30m

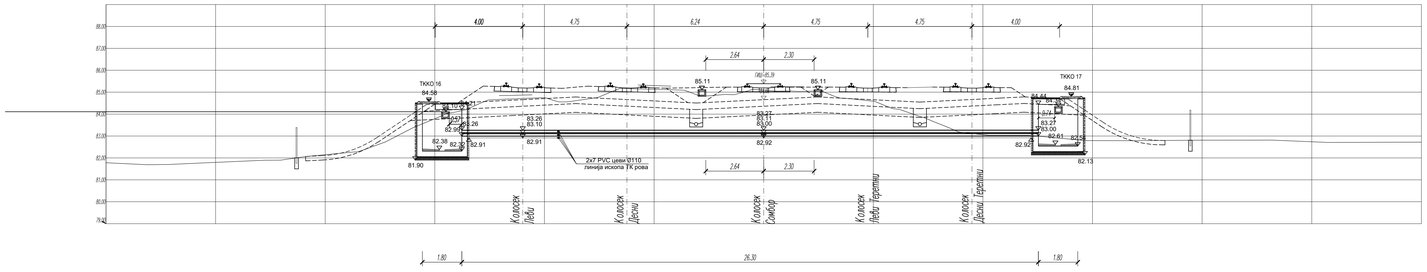

ТИПСКО ПОЛАГАЊЕ 14 ЦЕВИ Ø110 НА ДЕЛУ ИСПОД КОЛОСЕКА
R 1:20

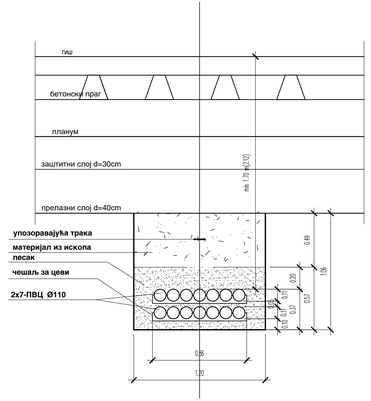

Број/Number	Датум / Date	Опис / Description
03		
02		
01		

Ревизиони блок: / Revision block:

САОБРАЋАЈНИ ИНСТИТУТ ЦИП, д.о.о.
INSTITUTE OF TRANSPORTATION CIP ltd
Немањина 6; 11000 Београд; Србија
Тел: 011/3618-134; Факс: 011/3618-324; web site: www.sicip.co.rs

Организациона јединица:САОБРАЋАЈНИЦЕ/Organization unit:DEPARTMENT OF ROADS AND RAILWAYS

Одговорни пројектант: / Responsible designer:
Александра Митић, дипл. грађ. инж.
лицинца број / license No.: 315 L487 12

Сарадници: / Associates:
Ана Љујић, грађ.инж.

Руководилац организационе јединице: / Manager of organization unit:
мр Новица Стевановић, дипл.грађ.инж.

Инвеститор пројекта: / Investitor:
"ИНФРАСТРУКТУРА ЖЕЛЕЗНИЦЕ СРБИЈЕ" А.Д.
"INFRASTRUCTURE RAILWAYS OF SERBIA" JSC
Немањина 6, 11000 Београд, Србија / Nemanjina 6, 11000 Belgrade, Serbia

Ревизиони пројектант: / Revisor:
China Railway International Corporation Ltd. (CRIC)
No.9 Guang Road Haidian District,Beijing P.R.China, 100080

China Communications Construction Company Ltd. (CCCC)
No.85 Deshengwaijie Street,Xicheng District,Beijing P.R.China, 100088

Објекат / Structure:
ЛОНГИТУДИНАЛНА ИНФРАСТРУКТУРА - ДРЖАВНА ГРАНИЦА (КЕЛЕБИЈА) ДЕОНИЦА НОВИ САД - СУБОТИЦА - ДРЖАВНА ГРАНИЦА (КЕЛЕБИЈА)
LONGITUDINAL INFRASTRUCTURE
BELGRADE - SUBOTICA - STATE BORDER (KELEBIJA) RAILWAY LINE
SECTION : NOVI SAD - SUBOTICA - STATE BORDER (KELEBIJA)

Део пројекта / Part of Design:
2/12.1 Кабловска трасa за прелаке ТК-кабловe - деоница Нови Сад (улаз/излаз) - Румунија (улаз/излаз)
2/12.1 Relocation and protection of telecommunication network:
cable duct system route
section **Novi Sad (inclusive) - Rumunija (inclusive)**

Садржај пројекта: / Contents of Design:
ЗА ОГРАЂИВАЊЕ
LONGITUDINAL INFRASTRUCTURE - SYSTEM FOR FENCING and CABLE DUCT

Цртеж: / Drawing:
Подужни профил ТККО16-ТККО17

Размера: / Scale:
1:100/1:20

Врста тех. док. / Type of tech. docum.:
ПЗИ / DFC

Датум (година) / Date (year):
12.2021.

Ознака бр. /Drawing No.:
2020-250-CAO-2/12.1.7.2.8

ПОДУЖНИ ПРОФИЛ
на дели испод колосека између два окна ТККО 18 - ТККО 19
L=10,80m

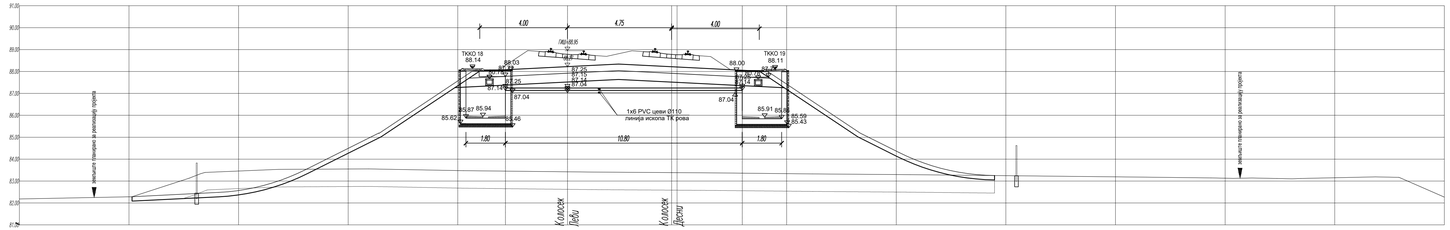

ТИПСКО ПОЛАГАЊЕ 6 ЦЕВИ Ø110 НА ДЕЛУ ИСПОД КОЛОСЕКА
R 1:20

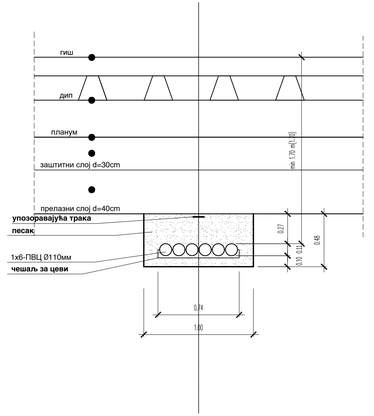

03			
02			
01			
Број/Number	Датум / Date	Опис / Description	

Ревизиони блок: / Revision block:

САОБРАЋАЈНИ ИНСТИТУТ ЦИП, д.о.о.
INSTITUTE OF TRANSPORTATION CIP ltd
Немањина 6; 11000 Београд; Србија
Тел: 011/3618-134; Факс: 011/3618-324; web site: www.sicip.co.rs

Организациона јединица:САОБРАЋАЈНИЦЕ/Organization unit:DEPARTMENT OF ROADS AND RAILWAYS

Одговорни пројектант: / Responsible designer:
Александра Митић, дипл. грађ. инж.
лиценца број / license No.: 315 L487 12

Сарадници: / Associates:
Ана Љујић, грађ.инж.

Унутрашња контрола: / Internal control:
Владимир Зарић, дипл.грађ.инж.

Главни пројектант: / Chief designer:
др Љиљана Милић Марковић, дипл. грађ. инж.

Руководилац организационе јединице: / Manager of organization unit:
мр Новица Стевановић, дипл.грађ.инж.

Инвеститор пројекта / Investor:
"ИНФРАСТРУКТУРА ЖЕЛЕЗНИЦЕ СРБИЈЕ " А.Д.
" INFRASTRUCTURE RAILWAYS OF SERBIA " JSC
Немањина 6, 11000 Београд / Nemanjina Street 6/II, Belgrade

Реконструкцију пројекта / Reconstruct: Joint Venture
China Railway International Corporation Ltd. (CRIC)
No.9 Fuxing Road Haidian District,Beijing P.R.China, 100038
China Communications Construction Company Ltd. (CCCC)
No.85 Deshengmenwai Street,Xicheng District,Beijing P.R.China, 100088

Објекат / Structure:
БЕОГРАД – СУБОТИЦА – ДРЖАВНА ГРАНИЦА (КЕЛЕБИЈА)
ДЕОНИЦА НОВИ САД - СУБОТИЦА - ДРЖАВНА ГРАНИЦА (КЕЛЕБИЈА)

BELGRADE – SUBOTICA – STATE BORDER (KELEBIA) RAILWAY LINE
SECTION: NOVI SAD – SUBOTICA – STATE BORDER (KELEBIA)

Део пројекта / Part of Design:
2/12.1 Кабловска трасa за прелаз ТК-кабловa - деоница Нови Сад (искључиво) - Румпаркa (укључно)

2/12.1 Relocation and protection of telecommunication network:
cable duct system route
section **Novi Sad (inclusive) - Rumenka (inclusive)**

Цртеж: / Drawing:
Подужни профил ТККО18-ТККО19
LONGITUDINALE SECTION TKKO18-TKKO19

Размера: / Scale:
1:100/1:20

Врста тех. док.: / Type of tech. docum.:
ПЗИ / DFC

Датум издања: / Date of issue:
12.2021.

Ознака бр. / System of marking and numbering:
2020-250-CAO-2/12.1.7.2.9

ПОДУЖНИ ПРОФИЛ
на дели испод колосека између два окна ТККО 20 - ТККО 21
L=10.35m

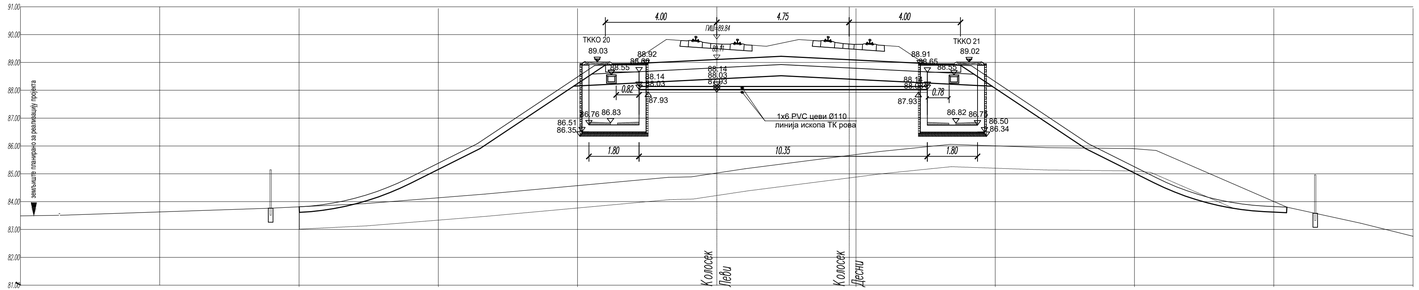

ТИПСКО ПОЛАГАЊЕ 8 ЦЕВИ Ø110 НА ДЕЛУ ИСПОД КОЛОСЕКА

R 1:20

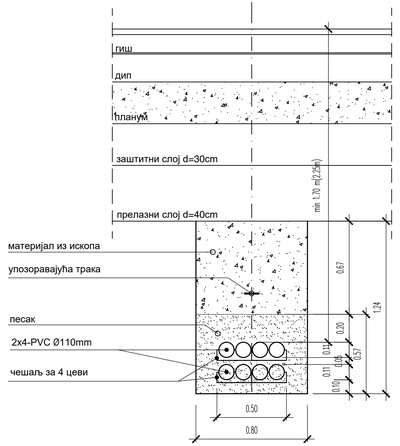

03		
02		
01		
Број/Number	**Датум** / Date	**Опис** / Description

Ревизиони блок: / Revision block:

САОБРАЋАЈНИ ИНСТИТУТ ЦИП, д.о.о.
INSTITUTE OF TRANSPORTATION CIP ltd
Немањина 6; 11000 Београд; Србија
Тел: 011/3618-134; Факс: 011/3618-324; web site: www.sicip.co.rs

Организациона јединица:САОБРАЋАЈНИЦЕ /Organization unit:DEPARTMENT OF ROADS AND RAILWAYS

Одговорни пројектант: / Responsible designer:
Александра Митић, дипл. грађ. инж.
лиценца број: / license No.: 315 L487 12

Сарадници: / Associates:
Ана Љујић, грађ.инж.

Унутрашња контрола: / Internal control:
Владимир Зарић, дипл.грађ.инж.

Главни пројектант: / Chief designer:
др Љиљана Милић Марковић, дипл. грађ. инж.

Руководилац организационе јединице:
Manager of organization unit:
мр Новица Стевановић, дипл.грађ.инж.

Инвеститор пројекта: / Investor:
" ИНФРАСТРУКТУРА ЖЕЛЕЗНИЦЕ СРБИЈЕ " А.Д.
" INFRASTRUCTURE RAILWAYS OF SERBIA " JSC
Немањина 6/IV, Београд, ; Nemanjina Street 6/IV, Belgrade

Наручилац пројекта: / Employer: Joint Venture of
China Railway International Corporation Ltd. (CRIC)
No.12 Fuxing Road Haidian District,Beijing
P.R.China, 100844
China Communication Construction Company Ltd. (CCCC)
No.85 Deshengmenwai Street,Xicheng District,Beijing
P.R.China, 100088

Објекат: /Structure:
ПРУГА БЕОГРАД - СУБОТИЦА - ДРЖАВНА ГРАНИЦА (КЕЛЕБИЈА)
ДЕОНИЦА ПРУГЕ: НОВИ САД - СУБОТИЦА - ДРЖАВНА ГРАНИЦА (КЕЛЕБИЈА)
BELGRADE - SUBOTICA - STATE BORDER (KELEBIJA) RAILWAY LINE
SECTION : NOVI SAD - SUBOTICA - STATE BORDER (KELEBIJA)

Део пројекта: / Part of Design:
2/12.1 Кабловска траса за пружне ТК каблове - деоница Нови Сад (укључиво) - Румунија (укључиво)
2/10.1 Relocation and protection of telecommunication network:
cable duct system route
- section **Novi Sad** (inclusive) - **Rumenka** (inclusive)

Цртеж: / Drawing:
Подужни профил ТККО20-ТККО21
са детаљима
LONGITUDINAL PROFILE OF CABLE DUCT SYSTEM FOR stopping place " PS "

Размера: / Scale: 1:100/1:20

Врста тех. док.: / Type of tech. docum.: **ПЗИ** / DFC

Датум: / date: **12.2021.**

Цртеж бр. /Drawing No.: 2020-250-CAO-2/12.1.7.2.10

ТИПСКО ПОЛАГАЊЕ 12 ЦЕВИ Ø110 НА ДЕЛУ ИСПОД КОЛОСЕКА

R 1:20

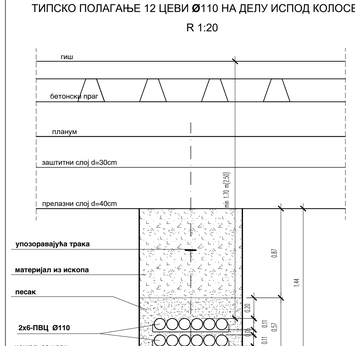

ПОДУЖНИ ПРОФИЛ

на дели испод колосека између два окна ТККО 22 - ТККО 23

L=11.42m

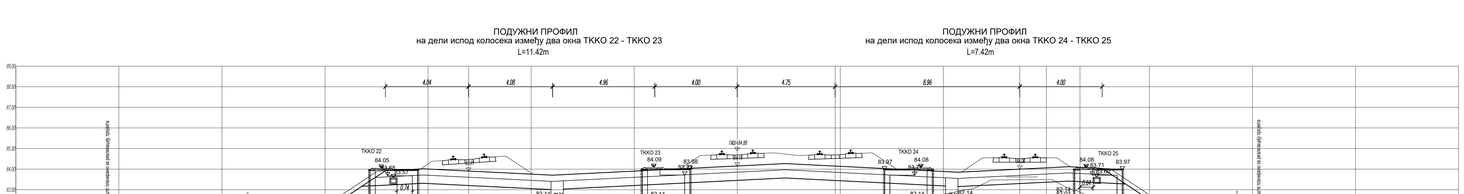

ПОДУЖНИ ПРОФИЛ

на дели испод колосека између два окна ТККО 24 - ТККО 25

L=7.42m

ТИПСКО ПОЛАГАЊЕ 10 ЦЕВИ Ø110 НА ДЕЛУ ИСПОД КОЛОСЕКА

R 1:20

03			
02			
01			
Број/Number	Датум / Date	Опис / Description	

Ревизиони блок: / Revision block:

ЗАВОД ЗА САОБРАЋАЈ
CIP

САОБРАЋАЈНИ ИНСТИТУТ
INSTITUTE OF TRANSPORTATION
Немањина 6; 11000 Београд; Србија
Тел: 011/3618-134; Факс: 011/3618-324; web

Организациона јединица:САОБРАЋАЈНИЦЕ/Organization unit:DEPARTMENT

Одговорни пројектант:
Responsible designer:
Александра Митић, дипл. грађ. инж.
лиценца број / license No.: 315 L497 12

Сарадници / Associates:
Ана Љујић, грађ.инж.

Инвеститор пројекта / Investor:
ИНФРАСТРУКТУРА ЖЕЛЕЗНИЦЕ СРБИЈЕ
INFRASTRUKTURA ŽELEZNICE SRBIJE

Сагласност пројектанта / Designer's consent:
Број / No.:
29/1

Сагласност / Consent:
Број / No.:
29/1

Објекат / Object:
ПРУГА БЕОГРАД - СУБОТИЦА - ДРЖАВНА ГРАНИЦА (ПРУГА НОВИ САД - СУБОТИЦА)

део пројекта / Part of Design:
2/12.1 Каблирање трасе
двоножја Нови Сад(Ранжирна) - Нови Сад(Стара)

2/12.1 Relocation and protection of cables
- section Novi Sad (exclusive)

Садржај / Drawing:
Подужни профил ТККО
LONGITUDINAL PROFILE TKKO

Број пројекта / Project No.:
ИТККО24-ТККО25-ПЗ

Број техн. док. / Doc. No.:
ТБМ / DFC:

Датум / Date:
12.2021.

Руководилац организационе јединице:
Manager of organization unit:
мр Новица Стевановић, дипл.грађ.инж.

Главни пројектант / Chief designer:
др Љиљана Мисић Марковић, дипл. грађ. инж.

Унутрашња контрола / Internal control:
Владимир Зарић, дипл.грађ.инж.

ПЛАН ОПЛАТЕ И АРМАТУРЕ МОНТАЖНЕ СТАНИЧНЕ КАНАЛЕТЕ ЗА "СС" И "ТТ" ИНСТАЛАЦИЈЕ Р 1:10
FORMWORK AND ARMOURING PLAN OF THE PREFABRICATED STATION TROUGH FOR SS AND TT INSTALLATIONS

ПОПРЕЧНИ ПРЕСЕК
TRANSVERSAL CROSS SECTION

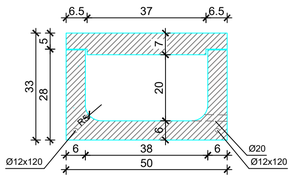

lid
G поклопца = 0.41 KN / 0.5 m
G корита = 1.49 KN / 1.0 m
trough

C 25/30 (MB 30)
V-II (СРПС ЕН 1239-8)
M-150
S 240

ПОДУЖНИ ПРЕСЕК
LONGITUDINAL CROSS SECTION

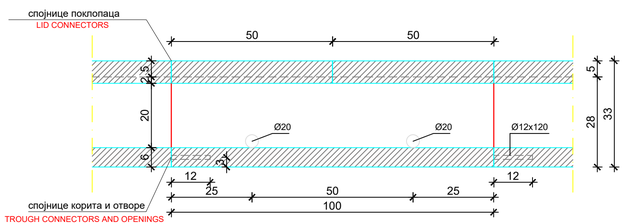

ПОКЛОПАЦ
LID

ОСНОВА
BASE

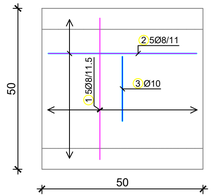

ПОПРЕЧНИ ПРЕСЕК
CROSS SECTION

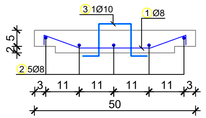

КОРИТО
LID

ОСНОВА
BASE

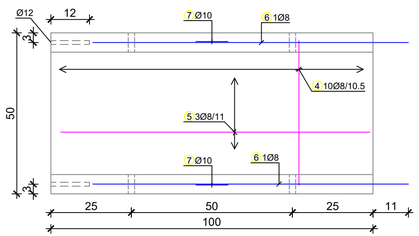

ПОПРЕЧНИ ПРЕСЕК
CROSS SECTION

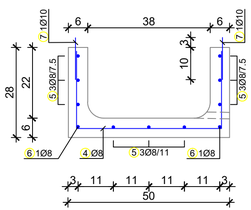

НАПОМЕНА:

- Поз. 3 премазати битуменом и у току стврдњавања бетона утиснути је пар пута горе - доле у бетон поклопца да се касније може извући и служити као хватаљка
- Оставити отворе Ø12x120 за подужно повезивање корита преко поз. 6, уз претходно заливање отвора експмалом
- Поз. 7 исећи на лицу места након постављања корита у пројектован положај

REMARK:

- Pos. 3 brush over with bitumen and while curing of the concrete push up and down several times into the concrete to be pulled out and used as a handle
- Leave openings Ø12×120 for longitudinal coupling of the troughs over Pos. 6, with previous pouring of exmal into the opening
- Pos.7 to be cut on the spot after positioning of the trough in the designed position

Спецификација - монтажна станична каналета
Specification - prefabricated station trough

Deign ОЗН	облик и мере [cm] form and measures	Ø	lg [m]	n [kom] pcs.	lgn [m]
	Поклопац (2 kom) Lid pcs.				
1	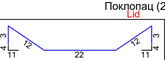	8	0.52	10	5.20
2	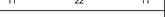	8	0.46	10	4.60
3	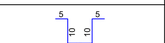	10	0.40	2	0.80
	Корито (1 kom) trough				
4	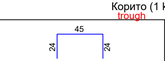	8	0.93	10	9.30
5		8	0.96	9	8.64
6		8	0.98	2	1.96
7	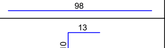	10	0.36	2	0.72

Рекапитулација - монтажна станична каналета
Recapitulation prefabricated station trough

Ø [mm]	lgn [m]	јединична тежина [kg/m'] unit weight	тежина [kg] weight
S240			
8	29.70	0.40	11.73
10	1.52	0.62	0.94
Укупно Total			12.67

Број/Number	Датум / Date	Опис / Description
03		
02		
01		

Ревизиони блок: / Revision block:

САОБРАЋАЈНИ ИНСТИТУТ ЦИП, д.о.о.
INSTITUTE OF TRANSPORTATION CIP ltd
Немањина 6; 11000 Београд; Србија
Тел: 011/3618-134; Факс: 011/3618-324; web site: www.sicip.co.rs

Организациона јединица:САОБРАЋАЈНИЦЕ /Organization unit:DEPARTMENT OF ROADS AND RAILWAYS

Одговорни пројектант:
Responsible designer:
Александра Митић, дипл. грађ. инж.
лиценца број:/ license No.: 315 L487 12

Сарадници: / Associates:

Унутрашња контрола: / Internal control:
Владимир Зарић, дипл.грађ.инж.

Главни пројектант: / Chief designer:
др Љиљана Милић Марковић, дипл.грађ.инж.

Руководилац организационе јединице:
Manager of organization unit:
мр Новица Стевановић, дипл.грађ.инж.

Инвеститор пројекта: / Investor:
" ИНФРАСТРУКТУРА ЖЕЛЕЗНИЦЕ СРБИЈЕ " А.Д.
/ " INFRASTRUCTURE RAILWAYS OF SERBIA " JSC
Немањина 6/IV, Београд / Nemanjina Street 6/IV, Belgrade

Наручилац пројекта: / Employer: Joint Venture of
China Railway International Corporation Ltd. (CRIC)
No.10 Fuxing Road Haidian District,Beijing
P.R China, 100044
China Communication Construction Company Ltd. (CCCC)
No.85 Deshengmenwai Street,Xicheng District,Beijing
P.R China, 100088

Објекат: /Structure:
ПРУГА БЕОГРАД - СУБОТИЦА - ДРЖАВНА ГРАНИЦА (КЕЛЕБИЈА)
ДЕОНИЦА ПРУГЕ НОВИ САД - СУБОТИЦА - ДРЖАВНА ГРАНИЦА (КЕЛЕБИЈА)

Део пројекта: / Part of Design:
2/12.1 Кабловска траса за пружне ТК каблове - деоница Нови Сад (укључиво) - Руменика (укључиво)
2/12.1 Cable root for railway telecommunication cables - on section - Novi Sad Exit - Rumenka Exit section

Цртеж: / Drawing:
МОНТАЖНЕ СТАНИЧНЕ КАНАЛЕТЕ
Concrete station trough

Размера: Scale: 1:100

Врста тех. док.: Design phase: ПЗИ / DBP
датум/date: 12.2021.
Цртеж бр./Drawing No.: 2020-250-CAO- 2.12.1.7.3

ПЛАН ОПЛАТЕ И АРМАТУРЕ МОНТАЖНЕ ТУНЕЛСКЕ КАНАЛЕТЕ ЗА "СС" И "ТТ" ИНСТАЛАЦИЈЕ Р 1:10
FORMWORK AND ARMOURING PLAN OF THE PREFABRICATED TUNNEL TROUGH FOR SS AND TT INSTALLATIONS

ПОПРЕЧНИ ПРЕСЕК
TRANSVERSAL CROSS SECTION

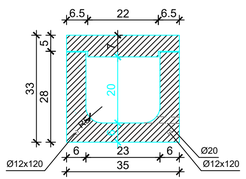

coverlid
G поклопца = 0.28 KN / 0.5 m
G корита = 1.26 KN / 1.0 m
trough

C 25/30 (МВ 30)
V-II (СРПС ЕН 1239-8)
M-150
S 240

ПОДУЖНИ ПРЕСЕК
LONGITUDINAL CROSS SECTION

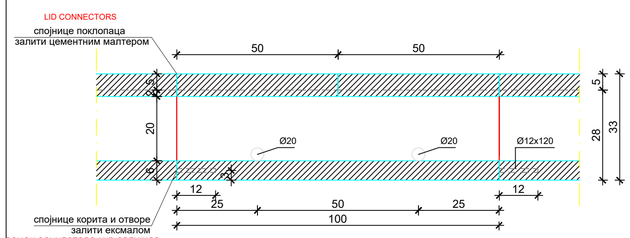

ПОКЛОПАЦ
COVERLID

ОСНОВА
BASE

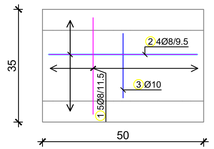

ПОПРЕЧНИ ПРЕСЕК
CROSS SECTION

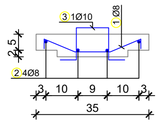

КОРИТО
TROUGH

ОСНОВА
BASE

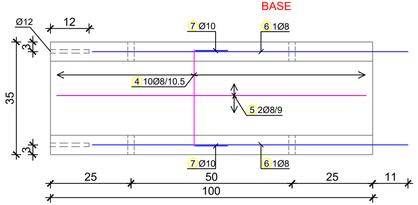

ПОПРЕЧНИ ПРЕСЕК
CROSS SECTION

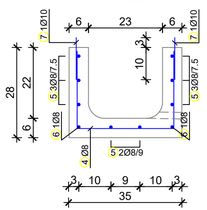

НАПОМЕНА:

- Поз. 3 премазати битуменом и у току стврднавања бетона утиснути је пар пута горе - доле у бетон поклопца да се касније може извући и служити као хватаљка
- Оставити отворе Ø12x120 за подужно повезивање корита преко поз. 6, уз претходно заливање отвора ексмалом
- Поз. 7 исећи на лицу места након постављања корита у пројектован положај

REMARK:

- Pos. 3 brush over with bitumen and while curing of the concrete push up and down several times into the concrete to be pulled out and used as a handle
- Leave openings Ø12×120 for longitudinal coupling of the troughs over Pos. 6, with previous pouring of exmal into the opening
- Pos.7 to be cut on the spot after positioning of the trough in the designed position

Спецификација - монтажна тунелска каналета
Specification - prefabricated station trough

озн. Dsgn.	облик и мере [cm] form and measures	Ø	lg [m]	n [kom] pcs.	lgn [m]
Поклопац (2 kom) Lid pcs.					
1		8	0.37	10	3.70
2		8	0.46	8	3.68
3	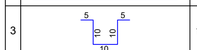	10	0.40	2	0.80
Корито (1 kom) trough					
4	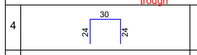	8	0.78	10	7.80
5		8	0.96	6	5.76
6		8	0.98	2	1.96
7	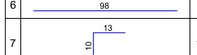	10	0.36	2	0.72

Рекапитулација - монтажнатунелска каналета
Recapitulation prefabricated station trough

Ø [mm]	lgn [m]	јединична тежина [kg/m'] unit weight	тежина [kg] weight
S240			
8	22.90	0.40	9.05
10	1.52	0.62	0.94
Укупно Total			9.99

Број	Датум	Опис
03		
02		
01		

Ревизиони блок:

САОБРАЋАЈНИ ИНСТИТУТ ЦИП, д.о.о.
Немањина 6; 11000 Београд; Србија
Тел: 011/3618-134; Факс: 011/3618-324; web site: www.sicip.co.rs

Организациона јединица:САОБРАЋАЈНИЦЕ

Одговорни пројектант:
Responsible designer:
Александра Митић, дипл. грађ. инж.
лиценца број: / license No.: 315 L487 12

Сарадници:

Унутрашња контрола: / Internal control:
Владимир Зарић, дипл.грађ.инж.

Главни пројектант: / Chief designer:
др Љиљана Милић Марковић, дипл. грађ. инж.

Руководилац организационе јединице:
Manager of organization unit:
мр Новица Стевановић, дипл.грађ.инж.

Инвеститор пројекта:
" ИНФРАСТРУКТУРА ЖЕЛЕЗНИЦЕ СРБИЈЕ " А.Д.
Немањина 6/IV, Београд

Наручилац пројекта:
Joint Venture of
China Railway International Corporation Ltd. (CRC)
No.10 Fuxing Road Haidian District,Beijing
P.R China, 100044
China Communication Construction Company Ltd. (CCCC)
No.85 Deshengmenwai Street,Xicheng District,Beijing
P.R China, 100088

Објекат: /Structure:
ПРУГА БЕОГРАД - СУБОТИЦА - ДРЖАВНА ГРАНИЦА (КЕЛЕБИЈА)
ДЕОНИЦА ПРУГЕ НОВИ САД - СУБОТИЦА - ДРЖАВНА ГРАНИЦА (КЕЛЕБИЈА)
BELGRADE - SUBOTICA - STATE BORDER (KELEBIA) RAILWAY LINE
SECTION - NOVI SAD - SUBOTICA - STATE BORDER (KELEBIA)

Део пројекта: / Part of Design:
2/12.1 Кабловска траса за пружне ТК каблове -
деоница Нови Сад (искључиво) - Руменка (укључиво)
2/12.1 Cable rout for railway telecommunication cables
- on section - Novi Sad Exit - Rumenka Exit section

Цртеж: МОНТАЖНЕ ПРУЖНА КАНАЛЕТЕ
Concrete tunnel trough
Размера: 1:100

Врста тех. док.: / Type of tech. docum.: ПЗИ / DFC
датум: 12.2021.
Цртеж бр. 2020-250-САО- 2.12.1.7.4

ПЛАН ОПЛАТЕ И АРМАТУРЕ ПРОШИРЕНЕ МОНТАЖНЕ СТАНИЧНЕ КАНАЛЕТЕ ЗА "СС" И "ТТ" ИНСТАЛАЦИЈЕ Р 1:10

FORMWORK AND ARMOURING PLAN OF THE PREFABRICATED EXPANDED STATION TROUGH FOR SS AND TT INSTALLATIONS

ПОПРЕЧНИ ПРЕСЕК - ТИП Кл
TRANSVERSAL CROSS SECTION - TYPE KL

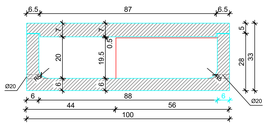

G поклопца = 0.84 KN / 0.5 m
G корита = 1.28 KN / 0.5 m

ПОПРЕЧНИ ПРЕСЕК - ТИП Кс
TRANSVERSAL CROSS SECTION - TYPE Ks

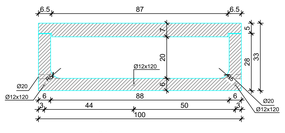

lid
G поклопца = 0.84 KN / 0.5 m
G корита = 1.13 KN / 0.5 m
trough

ПОПРЕЧНИ ПРЕСЕК - ТИП Кд
CROSS SECTION TYPE - Kd

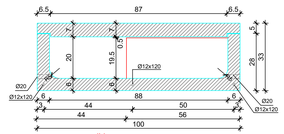

lid
G поклопца = 0.84 KN / 0.5 m
G корита = 1.28 KN / 0.5 m
trough

ПОДУЖНИ ПРЕСЕК
LONGITUDINAL CROSS SECTION

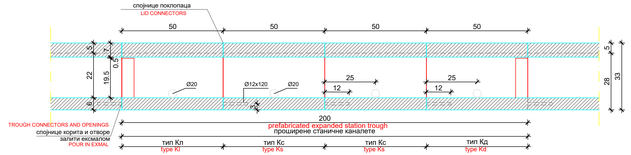

ОСНОВА
BASE

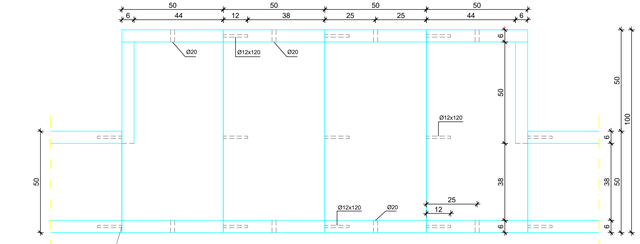

КОРИТО - ТИП Кл
TROUGH - TYPE Kl

ОСНОВА
BASE

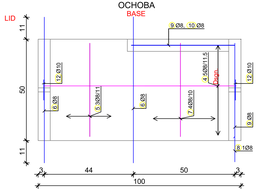

ПОПРЕЧНИ ПРЕСЕК
CROSS SECTION

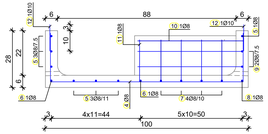

Спецификација
Specification

Укупно
Total

ОЗНАКА	облик и мере [cm] form and measures	Ø	lg [m]	n [kom]	lgn [m]
	Трough Kl (1 ком) Корито Кл (1 kom)				
4	95	8	1.43	5	7.15
5	46	8	0.46	7	3.22
6	72	8	0.72	2	1.44
7	46 20	8	0.66	4	2.64
8	59	8	0.59	1	0.59
9	51 10	8	0.97	2	1.94
10	51	8	0.51	1	0.51
11	23 10	8	0.33	1	0.33
12	13 10 13	10	0.36	2	0.72

НАПОМЕНА:
- Поз. 12 исећи на лицу места након постављања корита у пројектовани положај

REMARK:
- Pos. 12 to be cut on the spot after positioning of the trough in the designed position

КОРИТО - ТИП Кс
TROUGH - TYPE Ks

ОСНОВА
BASE

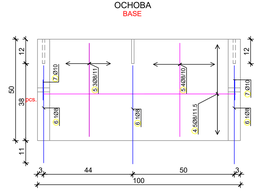

ПОПРЕЧНИ ПРЕСЕК
CROSS SECTION

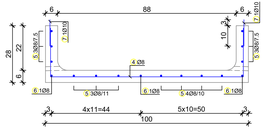

Спецификација
Specification

Укупно
Total

ОЗНАКА	облик и мере [cm] form and measures	Ø	lg [m]	n [kom]	lgn [m]
	Трough Ks (1 ком) Корито Кс (1 kom)				
4	95	8	1.43	10	14.30
5	46	8	0.46	26	11.96
6	49	8	0.49	6	2.94
7	13 10 13	10	0.36	4	1.44

НАПОМЕНА:
- Оставити отворе Ø12x120 за подужно повезивање корита, уз претходно заливање отвора експалом
- Поз. 7 исећи на лицу места након постављања корита у пројектован положај

REMARK:
- Leave openings Ø12×120 for longitudinal coupling of the troughs with previous pouring of exmal into the opening
- Pos. 7 to be cut on the spot after positioning of the trough in the designed position

КОРИТО - ТИП Кд
TROUGH - TYPE Kd

ОСНОВА
BASE

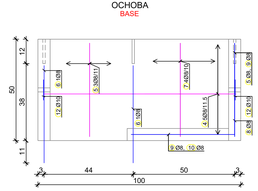

ПОПРЕЧНИ ПРЕСЕК
CROSS SECTION

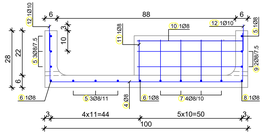

Спецификација
Specification

Укупно
Total

ОЗНАКА	облик и мере [cm] form and measures	Ø	lg [m]	n [kom]	lgn [m]
	Трough Kd (1 ком) Корито Кд (1 kom)				
4	95	8	1.43	5	7.15
5	46	8	0.46	7	3.22
6	48	8	0.48	2	0.96
7	46 20	8	0.66	4	2.64
8	35	8	0.35	1	0.35
9	51 10	8	0.97	2	1.94
10	51	8	0.51	1	0.51
11	20 10	8	0.30	1	0.30
12	13 10 13	10	0.36	2	0.72

НАПОМЕНА:
- Оставити отворе Ø12x120 за подужно повезивање корита, уз претходно заливање отвора експалом
- Поз. 12 исећи на лицу места након постављања корита у пројектован положај

REMARK:
- Leave openings Ø12×120 for longitudinal coupling of the troughs with previous pouring of exmal into the opening
- Pos. 12 to be cut on the spot after positioning of the trough in the designed position

ПОКЛОПАЦ
LID

ОСНОВА
BASE

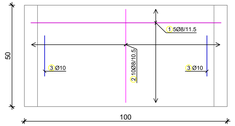

ПОПРЕЧНИ ПРЕСЕК
CROSS SECTION

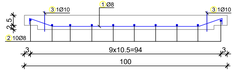

Спецификација
Specification

ОЗНАКА	облик и мере [cm] form and measures	Ø	lg [m]	n [kom]	lgn [m]
	Поклопац (4 kom) Lid (4 pcs.)				
1	72	8	1.02	20	20.40
2	46	8	0.46	40	18.40
3	5 5 10 10	10	0.40	8	3.20

НАПОМЕНА:
- Поз. 3 премазати битуменом и у току стврдњавања бетона утиснути је пар пута горе - доле у бетон поклопца да се касније може извући и служити као хватаљка

REMARK:
- Pos. 3 brush over with bitumen and while curing of the concrete push up and down several times into the concrete to be pulled out and used as a handle

C 25/30 (МВ 30)
V-II (СРПС ЕН 1239-8)
М-150
S 240

Ревалитулација - монтажна проширена станична канал
Recapitulation prefabricated expanded station trough

Ø [mm]	lgn [m]	јединична тежина [kg/m'] unit weight	тежина [kg] weight
		S240	
8	102.89	0.40	40.64
10	6.08	0.62	3.75
Укупно Total			44.39

Број/Number	Датум / Date	Опис / Description
03		
02		
01		

Ревизиони блок: / Revision block:

САОБРАЋАЈНИ ИНСТИТУТ ЦИП, д.о.о.
INSTITUTE OF TRANSPORTATION CIP ltd
Немањина 6; 11000 Београд; Србија
Тел: 011/3618-134; Факс: 011/3618-324; web site: www.siicip.co.rs

Организациона јединица САОБРАЋАЈНИЦЕ /Organization unit DEPARTMENT OF ROADS AND RAILWAYS

Одговорни пројектант: / Responsible designer:
Александра Митић, дипл. грађ. инж.
лиценца број license No. 315 L487 12

Сарадници / Associates:

Инвеститор пројекта / Investor:
ЖЕЛЕЗНИЦЕ СРБИЈЕ "ЖЕЛЕЗНИЦЕ СРБИЈЕ" А.Д.
ŽELEZNICE SRBIJE "ŽELEZNICE SRBIJE" A.D.
Немањина 6/V, Београд / Nemanjina 6/V, Belgrade

Ревизиони пројектант / Engineer: дип. грађ. инж. Дарко Ђ. Вељковић

China Railway International Corporation Ltd. (CRIC)
中国铁路国际有限公司
Fa Guo, Beijing

China Communication Construction Company Ltd. (CCCC)
中国交通建设股份有限公司 China Railway Electrification Bureau Group Co., Ltd.
中国电气化局集团有限公司
Fa Guo, Beijing

Обрађивач: / Designer:
ЈВП "ЗЕЛЕЗНИЦЕ СРБИЈЕ" ПРЕДУЗЕЋЕ ЗА ПРОЈЕКТОВАЊЕ, ИЗГРАДЊУ, ОДРЖАВАЊЕ И ЗАШТИТУ ЖЕЛЕЗНИЧКЕ ИНФРАСТРУКТУРЕ - ПРЕДУЗЕЋЕ ЗА ПРОЈЕКТОВАЊЕ ЖЕЛЕЗНИЦА ДОО
JSC "SERBIAN RAILWAYS" - COMPANY FOR DESIGNING, BUILDING, MAINTENANCE AND PROTECTION OF RAILWAY INFRASTRUCTURE - RAILWAYS OF SERBIA DOO

Дан пројекта / Project date: 2020

ДЕОНИЦА / SECTION: ДРЖАВНА ГРАНИЦА (МЕЂЕВАЦИ) - СТАЛАЋ - ЛАПОВО - ГРАНИЧНИК (ГРАНИЦА РЕПУБЛИКЕ СРБИЈЕ) - ДРЖАВНА ГРАНИЦА (МЕЂЕВАЦИ)
BORDER CROSSING (MEĐEVCI) - STALAĆ - LAPOVO - BORDER CROSSING (BORDER OF THE REPUBLIC OF SERBIA) - BORDER CROSSING (MEĐEVCI)

ПОДДЕОНИЦА / SUBSECTION: ГРАНИЧНИК (ГРАНИЦА РЕПУБЛИКЕ СРБИЈЕ) - ЛАПОВО
BORDER CROSSING (BORDER OF THE REPUBLIC OF SERBIA) - LAPOVO

ПОДДЕОНИЦА / SUBSECTION: ЛАПОВО - СТАЛАЋ
LAPOVO - STALAĆ

ТТ1 Кабловска трса за пруге ТК каблове - деоница Лове Сад (културно) - Румења (културно)
2/12 1 Cable rod for railway telecommunication cables - on section - Novi Sad Exit - Rumenka Exit section

Ултразвучна контрола: / Internal control:
Владимир Зарић, дипл.грађ.инж.

Главни пројектант: / Chief designer:
др Љиљана Милић Марковић, дипл.грађ.инж.

Руководилац организационе јединице: / Manager of organization unit:
мр Новица Стевановић, дипл.грађ.инж.

Цртеж: / Drawing:
МОНТАЖНЕ ПРОШИРЕНЕ СТАНИЧНЕ КАНАЛЕТЕ
Expanded station concrete trough

Размера: Scale: 1:100

Врста тех. док. Design stage: ГЗИ GFC

Датум: Date: 12.2021.

Цртеж бр. Drawing No.: 2020-250-CAD-2.12.1.7.5

ПЛАН ОПЛАТЕ И АРМАТУРЕ ПРОШИРЕНЕ МОНТАЖНЕ ТУНЕЛСКЕ КАНАЛЕТЕ ЗА "СС" И "ТТ" ИНСТАЛАЦИЈЕ Р 1:10
FORMWORK AND ARMOURING PLAN OF THE PREFABRICATED EXPANDED STATION TROUGH FOR SS AND TT INSTALLATIONS

ПОПРЕЧНИ ПРЕСЕК - ТИП Кл
TRANSVERSAL CROSS SECTION - TYPE KL

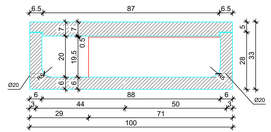

G поклопца = 0.84 KN / 0.5 m
G корита = 1.37 KN / 0.5 m

ПОПРЕЧНИ ПРЕСЕК - ТИП Кс
TRANSVERSAL CROSS SECTION - TYPE Ks

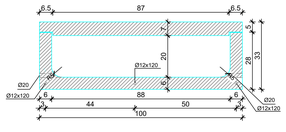

ili
G поклопца = 0.84 KN / 0.5 m
G корита = 1.13 KN / 0.5 m
trough

ПОПРЕЧНИ ПРЕСЕК - ТИП Кд
CROSS SECTION TYPE - Kd

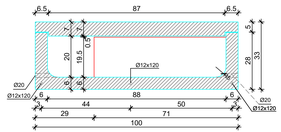

ili
G поклопца = 0.84 KN / 0.5 m
G корита = 1.37 KN / 0.5 m
trough

ПОДУЖНИ ПРЕСЕК
LONGITUDINAL CROSS SECTION

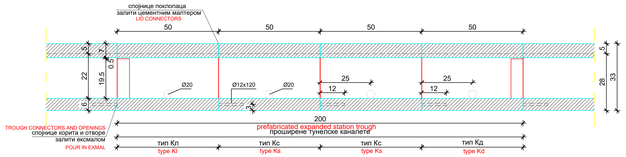

ОСНОВА
BASE

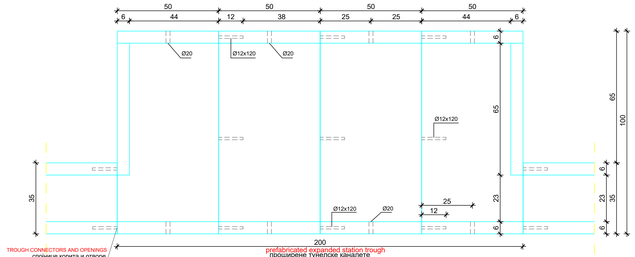

КОРИТО - ТИП Кл
TROUGH - TYPE Kl

ОСНОВА
BASE

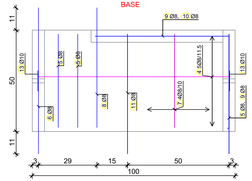

ПОПРЕЧНИ ПРЕСЕК
CROSS SECTION

Спецификација
Specification

бр.	облик и мере [cm] form and measures	Ø	lg [m]	n [kom]	lgn [m]
	Корито Кл (1 kom) Trough Kl (1 pc.)				
4	95	8	1.43	5	7.15
5	46	8	0.46	6	2.76
6	72	8	0.72	1	0.72
7	46	8	0.66	4	2.64
8	59	8	0.59	2	1.18
9	66	8	1.12	2	2.24
10	66	8	0.66	1	0.66
11	59	8	0.79	1	0.79
12	20	8	0.30	1	0.30
13	13	10	0.36	2	0.72

НАПОМЕНА:
- Поз. 13 исећи на лицу места након постављања корита у пројектован положај

REMARK:
- Pos. 13 to be cut on the spot after positioning of the trough in the designed position

КОРИТО - ТИП Кс
TROUGH - TYPE Ks

ОСНОВА
BASE

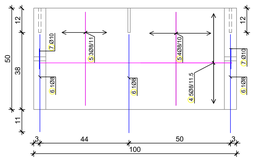

ПОПРЕЧНИ ПРЕСЕК
CROSS SECTION

Спецификација
Specification

бр.	облик и мере [cm] form and measures	Ø	lg [m]	n [kom]	lgn [m]
	Корито Кс (2 kom) Trough Ks (2 pcs.)				
4	95	8	1.43	10	14.30
5	46	8	0.46	26	11.96
6	49	8	0.49	6	2.94
7	13	10	0.36	4	1.44

НАПОМЕНА:
- Оставити отворе Ø12x120 за подужно повезивање корита, уз претходно заливање отвора експлозивом
- Поз. 7 исећи на лицу места након постављања корита у пројектован положај

REMARK:
- Leave openings Ø12×120 for longitudinal coupling of the troughs with previous pouring of exmal into the opening
- Pos. 7 to be cut on the spot after positioning of the trough in the designed position

КОРИТО - ТИП Кд
TROUGH - TYPE Kd

ОСНОВА
BASE

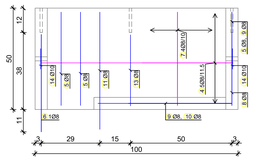

ПОПРЕЧНИ ПРЕСЕК
CROSS SECTION

Спецификација
Specification

бр.	облик и мере [cm] form and measures	Ø	lg [m]	n [kom]	lgn [m]
	Корито Кд (1 kom) Trough Kd (1 pc.)				
4	95	8	1.43	5	7.15
5	46	8	0.46	6	2.76
6	48	8	0.48	1	0.48
7	46	8	0.66	4	2.64
8	35	8	0.35	1	0.35
9	66	8	1.12	2	2.24
10	66	8	0.66	1	0.66
11	59	8	0.59	1	0.59
12	20	8	0.30	1	0.30
13	35	8	0.55	1	0.55
14	13	10	0.36	2	0.72

НАПОМЕНА:
- Оставити отворе Ø12x120 за подужно повезивање корита, уз претходно заливање отвора експлозивом
- Поз. 14 исећи на лицу места након постављања корита у пројектован положај

REMARK:
- Leave openings Ø12×120 for longitudinal coupling of the troughs with previous pouring of exmal into the opening
- Pos. 14 to be cut on the spot after positioning of the trough in the designed position

ПОКЛОПАЦ
LID

ОСНОВА
BASE

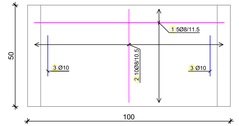

ПОПРЕЧНИ ПРЕСЕК
CROSS SECTION

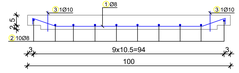

Спецификација
Specification

бр.	облик и мере [cm] form and measures	Ø	lg [m]	n [kom]	lgn [m]
	Поклопац (4 kom) Lid (4 pcs.)				
1	72	8	1.02	20	20.40
2	46	8	0.46	40	18.40
3	10 10 10 10	10	0.40	8	3.20

НАПОМЕНА:
- Поз. 3 премазати битуменом и у току стврдњавања бетона утиснути је пар пута горе - доле у бетон поклопца да се касније може извући и служити као хватаљка

REMARK:
- Pos. 3 brush over with bitumen and while curing of the concrete push up and down several times into the concrete to be pulled out and used as a handle

C 25/30 (MB 30)
V-II (СРПС ЕН 1239-8)
M-150
S 240

Рекапитулација - монтажна проширена тунелска канал ета
Recapitulation prefabricated expanded station trough

Ø [mm]	lgn [m]	јединична тежина [kg/m] UNIT WEIGHT	тежина [kg] WEIGHT
		S240	
8	104.16	0.40	41.14
10	6.08	0.62	3.75
Укупно Total			44.89

03		
02		
01		
Број/Number	Датум / Date	Опис / Description

Ревизиони блок: / Revision block:

САОБРАЋАЈНИ ИНСТИТУТ ЦИП, д.о.о.
INSTITUTE OF TRANSPORTATION CIP ltd
Немањина 6; 11000 Београд; Србија
Тел: 0113618-134; Факс: 0113618-324; web site: www.siicip.co.rs
Организациона јединица САОБРАЋАЈНИЦЕ /Organization unit DEPARTMENT OF ROADS AND RAILWAYS

Одговорни пројектант: / Responsible designer:
Александра Митић, дипл. грађ. инж.
лиценца број: license No. 315 L487 12

Сарадници: / Associates:

Инвеститор пројекта / Investor:
ЈАВНО ПРЕДУЗЕЋЕ "ПУТЕВИ СРБИЈЕ" А.Д.
PUBLIC ENTERPRISE "ROADS OF SERBIA" JSC
Немањина 6/V, Београд - Савски венац / Nemanjina 6/V, Belgrade - Savski Venac

Ангажовани пројекти / Engineers:
China Railway International Corporation Ltd. (CRIC)
中国铁路国际有限公司
Fu Chun, Yinbo
China Communication Construction Company Ltd. (CCCC)
中国交通建设股份有限公司
Fu Chun, Yinbo

Објекат: / Object:
ПУТ А3 БЕОГРАД - СУБОТИЦА - ДРЖАВНА ГРАНИЦА (МЕЂУРАВАН) - ДЕОНИЦА: ГРАНИЦА ЕУ (МЕЂУРАВАН) - ГРАНИЦА СРБИЈЕ
MODERNISATION OF
BELGRADE - SUBOTICA - STATE BORDER (KELEBIJA) RAILWAY LINE
SECTION: BELGRADE - STARA PAZOVA
Дио пројекта: / Part of project:
ТТ/1 Кабловска трасе за пруге ТК каблове - деоница Нови Сад (културно) - Руменка (културно)
2/12.1 Cable rail for railway telecommunication cables
- on section - Novi Sad Exit - Rumenka Exit section

Унутрашња контрола: / Internal control:
Владимир Зарић, дипл.грађ.инж.

Главни пројектант: / Chief designer:
др Љиљана Милић Марковић, дипл.грађ.инж.

Руководилац организационе јединице: / Manager of organization unit:
мр. Новица Стевановић, дипл.грађ.инж.

Врста тех. док. / Design stage: ГЗИ GFC

Цртеж: / Drawing: ПЛАН ОПЛАТЕ И АРМАТУРЕ МОНТАЖНЕ ПРОШИРЕНЕ ТУНЕЛСКЕ КАНАЛЕТЕ
Expanded tunnel concrete trough

Размера: Scale: 1:100

Датум: Date: 12.2021.

Цртеж бр. Drawing No.: 2020-250-CAO-2.12.1.7-6

ПЛАН ОПЛАТЕ И АРМАТУРЕ МОНТАЖНЕ ОБИЛАЗНЕ ТУНЕЛСКЕ КАНАЛЕТЕ ЗА "СС" И "ТТ" ИНСТАЛАЦИЈЕ Р 1:10
FORMWORK AND REINFORCEMENT PLAN - PREFABRICATED TUNNEL CHANNEL FOR "SS" И "TT" INSTALATIONS S 1:10

ПОПРЕЧНИ ПРЕСЕК 2-2
CROSS SECTION 2-2

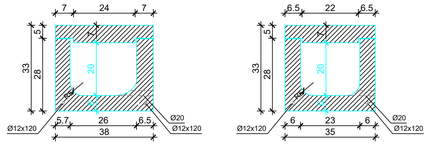

ПОПРЕЧНИ ПРЕСЕК 1-1
CROSS SECTION 1-1

G поклопца / coverlid = 0,27 kN / 0.56 m
G корита / trough = 1.22 kN / 1.12 m

C 25/30
XC4, XF1, PV-II
S 240

ПОДУЖНИ ПРЕСЕК 3-3
LONGITUDINAL SECTION 3-3

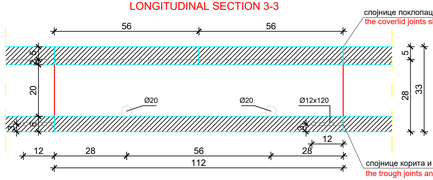

спојнице поклопаца залити цементним малтером
the coverlid joints should be filled with cement mortar

спојнице корита и отворе залити ексмалом
the trough joints and openings should be filled with exmal

ШЕМА ОБИЛАСКА Р 1:25
CHANNEL DEVIATION SCHEME S 1:25

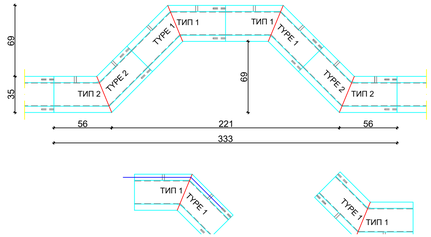

ОСНОВА - ТИП 1
LAYOUT - TYPE 1

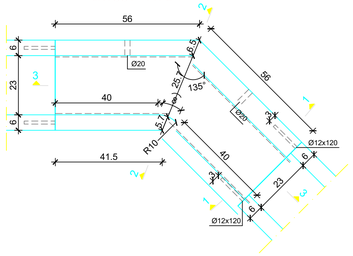

НАПОМЕНА:
- Поз. 4 премазати битуменом и у току стврдњавања бетона утиснути је пар пута горе - доле у бетон поклопца да се касније може извући и служити као хватаљка
- Оставити отворе Ø12x120 за подужно повезивање корита преко поз. 8 и 12, уз претходно заливање отвора ексмалом
- Поз. 14 исећи на лицу места након постављања корита у пројектован положај
- Обратити пажњу на различит положај отвора Ø12x120 и Ø20 код корита типа 1 и типа 2

NOTE:
- Pos. 4 should be coated with bitumen and, during the curing of concrete, pushed a few times up and down into the concrete of the coverlid to be later pulled out and used as a handle
- The openings Ø12x120 for the longitudinal connection of the troughs through pos. 8 and 12, should be left in the formwork and filled with exmal before joining
- Pos. 14 should be cut on the spot after placing the trough in the designed position
- Pay attention to the different position of the openings Ø12x120 and Ø20 for trough type 1 and type 2

ПОКЛОПАЦ
COVERLID

ОСНОВА
LAYOUT

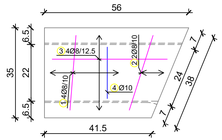

ПОПРЕЧНИ ПРЕСЕК
CROSS SECTION

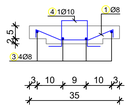

КОРИТО
TROUGH

ОСНОВА
LAYOUT

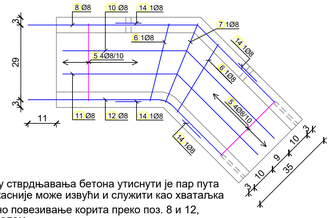

ПОПРЕЧНИ ПРЕСЕК
CROSS SECTION

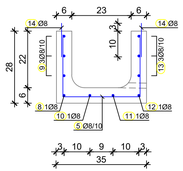

Спецификација - монтажна обилазна тунелска канал
Specification - prefabricated tunnel channel

Поз. / Pos.	облик и мере / form and measures [cm]	Ø	lg [m]	n [kom] [pcs]	lgn [m]
Поклопац / Coverlid (2 kom. / 2					
1		8	0.37	8	2.96
2		8	0.41	4	1.64
3		8	*0.44	2 x 4	3.52
4		10	0.40	2	0.80
Корито / Trough (1 kom. / 1 pc.)					
5		8	0.78	8	6.24
6		8	0.79	2	1.58
7		8	0.81	1	0.81
8		8	1.08	1	1.08
9		8	1.04	3	3.12
10		8	0.96	1	0.96
11		8	0.88	1	0.88
12		8	0.84	1	0.84
13		8	0.80	3	2.40
14		10	0.36	4	1.44

Рекапитулација - монтажна обилазна тунелска канал
Recapitulation - prefabricated tunnel channel

Ø [mm]	lgn [m]	јединична тежина / unit weight [kg/m³]	тежина / weight [kg]
S240			
8	26.03	0.40	10.41
10	2.24	0.62	1.39
Укупно / Total			11.80
Укупно - за 4 комада / Total - for 4 pcs.			47.20

Број/Number	Датум / Date	Опис / Description
03		
02		
01		

Ревизиони блок: / Revision block:

ЗАВОД ЗА СИП ЈАВНО ПРЕДУЗЕЋЕ CIP

САОБРАЋАЈНИ ИНСТИТУТ ЦИП, д.о.о.
INSTITUTE OF TRANSPORTATION CIP ltd
Немањина 6; 11000 Београд; Србија
Тел: 011/3618-134; Факс: 011/3618-324; web site: www.sicip.co.rs

Организациона јединица:САОБРАЋАЈНИЦЕ /Organization unit:DEPARTMENT OF ROADS AND RAILWAYS

Одговорни пројектант:
Responsible designer:
Александра Митић, дипл. грађ. инж.
лиценца број / license No.: 315 L487 12

Сарадници: / Associates:

Инвеститор пројекта: / Investor:
"ИНФРАСТРУКТУРА ЖЕЛЕЗНИЦЕ СРБИЈЕ" А.Д.
" INFRASTRUCTURE RAILWAYS OF SERBIA " JSC
Немањина 6/V, Београд, / Nemanjina Street 6/V, Belgrade

Извођач пројекта: / Employer: Joint Venture of
China Railway International Corporation Ltd. (CRIC)
No.10 Fuxing Road Haidian District,Beijing
P.R.China, 100844
China Communication Construction Company Ltd. (CCCC)
No.85 Deshengmenwai Street Xicheng District,Beijing
P.R.China, 100088

Објекат: / Structure:
ПРУГА БЕОГРАД - СУБОТИЦА - ДРЖАВНА ГРАНИЦА (КЕЛЕБИЈА)
ДЕОНИЦА ПРУГЕ: НОВИ САД - СУБОТИЦА - ДРЖАВНА ГРАНИЦА (КЕЛЕБИЈА)
ПРУГА БЕОГРАД - СУБОТИЦА - ДРЖАВНА ГРАНИЦА (КЕЛЕБИЈА)
ДЕОНИЦА ПРУГЕ: НОВИ САД - СУБОТИЦА - ДРЖАВНА ГРАНИЦА (КЕЛЕБИЈА)

Део пројекта: / Part of Design:
2/12.1 Кабловска траса за пружне ТК каблове -
деоница Нови Сад (искључиво) - Румунија (искључиво)
2/12.1 Cable root for railway telecommunication cables
- on section - Novi Sad Exit - Rumenka Exit section

Унутрашња контрола: / Internal control:
Владимир Зарић, дипл.грађ.инж.

Главни пројектант: / Chief designer:
др Љиљана Милић Марковић, дипл.грађ.инж.

Руководилац организационе јединице:
Manager of organization unit:
мр Новица Стевановић, дипл.грађ.инж.

Цртеж: / Drawing: ПЛАН ОПЛАТЕ И АРМАТУРЕ ОБИЛАЗНЕ ТУНЕЛСКЕ КАНАЛЕТЕ
FORMWORK AND REINFORCEMENT PLAN-TUNNEL CHANNEL DEVIATION

Размера: Scale: 1:10 1:25

Врста тех. док. Design phase: ПЗИ / DBP

Датум/date: 12.2021.

Цртеж бр./Drawing No.: 2020-250-CAO-2/12.1.7.7

ПЛАН ОПЛАТЕ И АРМАТУРЕ МОНТАЖНЕ ОБИЛАЗНЕ СТАНИЧНЕ КАНАЛЕТЕ ЗА "СС" И "ТТ" ИНСТАЛАЦИЈЕ Р 1:10

FORMWORK AND REINFORCEMENT PLAN - PREFABRICATED STATION CHANNEL FOR "SS" И "TT" INSTALATIONS S 1:10

ПОПРЕЧНИ ПРЕСЕК 2-2
CROSS SECTION 2-2

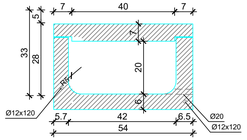

ПОПРЕЧНИ ПРЕСЕК 1-1
CROSS SECTION 1-1

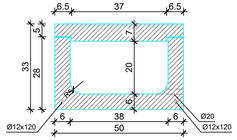

G поклопца / coverlid = 0.42 kN / 0.62 m
G корита / trough = 1.52 kN / 1.24 m

C 25/30
XC4, XF1, PV-II
S 240

ПОДУЖНИ ПРЕСЕК 3-3
LONGITUDINAL SECTION 3-3

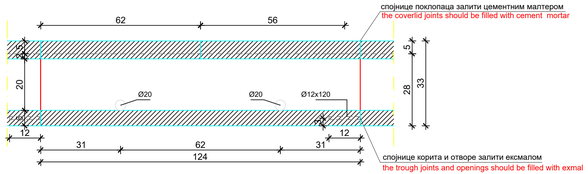

ШЕМА ОБИЛАСКА Р 1:25
CHANNEL DEVIATION SCHEME S 1:25

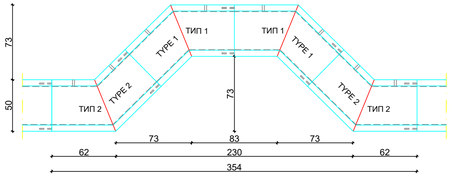

ОСНОВА - ТИП 1
LAYOUT - TYPE 1

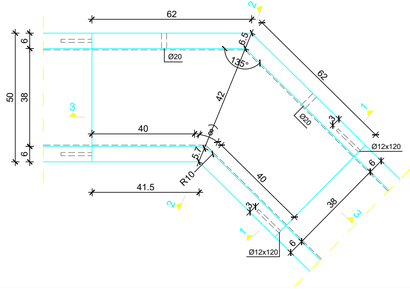

НАПОМЕНА:

- Поз. 5 премазати битуменом и у току стврдњавања бетона утиснути је пар пута горе - доле у бетон поклопца да се касније може извући и служити као хватаљка
- Оставити отворе Ø12x120 за подужно повезивање корита преко поз. 10 и 11, уз претходно заливање отвора ексмалом
- Поз. 17 исећи на лицу места након постављања корита у пројектован положај
- Обратити пажњу на различит положај отвора Ø12x120 и Ø20 код корита типа 1 и типа 2

NOTE:

- Pos. 5 should be coated with bitumen and, during the curing of concrete, pushed a few times up and down into concrete of the cover to be later extracted and used as a handle
- The openings Ø12x120 for the longitudinal connection of the troughs through pos. 10 and 11, should be left in the formwork and filled with exmal before joining
- Pos. 17 should be cut on the spot after placing the trough in the projected position
- Pay attention to the different position of the opening Ø12x120 and Ø20 for trough type 1 and type 2

ПОКЛОПАЦ
COVERLID

ОСНОВА
LAYOUT

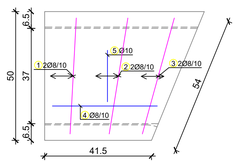

ПОПРЕЧНИ ПРЕСЕК
CROSS SECTION

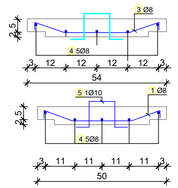

КОРИТО
TROUGH

ОСНОВА
LAYOUT

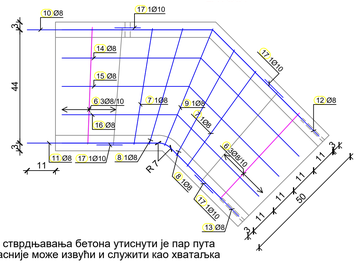

ПОПРЕЧНИ ПРЕСЕК
CROSS SECTION

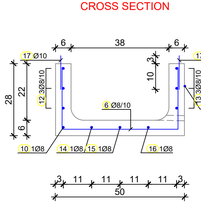

Рекапитулација - монтажна обилазна станична каналета
Recapitulation - prefabricated station channel

Ø [mm]	lgn [m]	јединична тежина / unit weight [kg/m']	тежина / weight [kg]
S240			
8	32.47	0.40	12.83
10	2.24	0.62	1.38
Укупно / Total			14.21
Укупно - за 4 комада / Total - for 4 pcs.			56.84

Спецификација - монтажна обилазна станична каналета
Specification - prefabricated station channel

поз. pos.	облик и мере / form and measures [cm]	Ø	lg [m]	n [kom] [pcs]	lgn [m]
Поклопац (2 ком.) / Coverlid (2 pcs.)					
1	12 11 23 11 12	8	0.53	4	2.12
2	12 12 24 12 12	8	0.54	4	2.16
3	12 13 25 12 12	8	0.55	4	2.20
4	a 2 x : a = 38 - 58 da = 5	8	*0.48	2 x 5	4.80
5	5 10 5 10 10	10	0.40	2	0.80
Корито (1 ком.) / Trough (1 pc.)					
6	24 45 24	8	0.93	6	5.58
7	24 46 24	8	0.94	2	1.88
8	24 47 24	8	0.95	2	1.90
9	24 49 24	8	0.97	1	0.97
10	72 35 35	8	1.21	1	1.21
11	51 5 5 5 5 20 20	8	0.84	1	0.84
12	58 41 41	8	1.16	3	3.48
13	37 5 5 37 20 20	8	0.79	3	2.37
14	54 38 35	8	1.08	1	1.08
15	49 35 35	8	0.98	1	0.98
16	45 32 32	8	0.90	1	0.90
17	13 32 13	10	0.36	4	1.44

03		
02		
01		
Број / Number	Датум / Date	Опис / Description

Ревизиони блок: / Revision block:

САОБРАЋАЈНИ ИНСТИТУТ ЦИП, д.о.о.
INSTITUTE OF TRANSPORTATION CIP ltd
Немањина 6; 11000 Београд; Србија
Тел: 011/3618-134; Факс: 011/3618-324; web site: www.sicip.co.rs

Организациона јединица: САОБРАЋАЈНИЦЕ /Organization unit: DEPARTMENT OF ROADS AND RAILWAYS

Одговорни пројектант: / Responsible designer:
Александра Митић, дипл. грађ. инж.
лиценца број / license No.: 315 L487 12

Сарадници: / Associates:

Инвеститор пројекта: / Investitor:
"ИНФРАСТРУКТУРА ЖЕЛЕЗНИЦЕ СРБИЈЕ " А.Д.
Немањина 6/IV, Београд

Извођач радова: / Joint venture of:
China Railway International Corporation Ltd. (CRIC)
No.72 Fuxing Road Haidian District,Beijing
P.R.China, 100044
China Communication Construction Company Ltd. (CCCC)
No.85 Deshengmenwai Street Xicheng District,Beijing
P.R.China, 100088

Објекат: / Structure:
ПРУГА БЕОГРАД - СУБОТИЦА - ДРЖАВНА ГРАНИЦА (КЕЛЕБИЈА)
ДЕОНИЦА ПРУГЕ НОВИ САД - СУБОТИЦА - ДРЖАВНА ГРАНИЦА (КЕЛЕБИЈА)
BELGRADE - SUBOTICA - STATE BORDER (KELEBIA) RAILWAY LINE
SECTION : NOVI SAD - SUBOTICA - STATE BORDER (KELEBIA)

Део пројекта: / Part of Design:
212.1 Кабловска траса за пружне ТК каблове -
деоница Нови Сад (искључно) - Румења (искључно)
212.2 CABLE ROUTING FOR TRACK-SIDE TELECOMMUNICATION CABLES
SUBSTRUCTURE AND SUPERSTRUCTURE - RAILWAY SECTION SUBOTICA - STATE BORDER

Унутрашња контрола: / Internal control:
Владимир Зарић, дипл.грађ.инж.

Главни пројектант: / Chief designer:
др Љиљана Милић Марковић, дипл. грађ. инж.

Руководилац организационе јединице: / Manager of organization unit:
мр Новица Стевановић, дипл. грађ. инж.

Цртеж: / Drawing: ПЛАН ОПЛАТЕ И АРМАТУРЕ ОБИЛАЗНЕ СТАНИЧНА КАНАЛЕТЕ
FORMWORK AND REINFORCEMENT PLAN - STATION CHANNEL DEVIATION

Размера: / Scale: 1:10 1:25

Врста тех. док. / Type of tech. docum.: ПЗИ / DFC
Датум: / Date: 12.2021.
Цртеж бр. / Drawing no.: 2020-250-CAO-2/12.1.7.8